

# O **FUTEBOL** NO DISTRITO DE **SANTARÉM**

INFRAESTRUTURAS  
DESPORTIVAS



Agricultura

Apoio emprego e empresas

Compras públicas

Educação

Empreendedorismo

Fundos Comunitários

Gestão do Território

Inclusão Social

Justiça

Mobilidade

Modernização Administrativa

Proteção Civil

Qualificação Profissional

Saúde

Segurança e Saúde no Trabalho

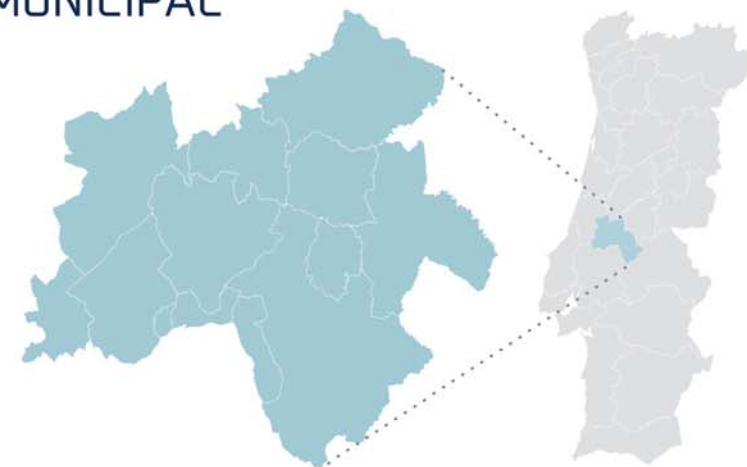
Turismo e Cultura

ABRANTES  
ALCANENA  
CONSTÂNCIA  
ENTRONCAMENTO  
FERREIRA DO ZÊZERE  
MAÇÃO  
OURÉM  
SARDOAL  
SERTÃO  
TOMAR  
TORRES NOVAS  
VILA DE REI  
VILA NOVA DA BARQUINHA



# MÉDIO TEJO

## COMUNIDADE INTERMUNICIPAL



VISITE EM

# WWW.MEDIOTEJO.PT

Sede

Convento de S. Francisco

Av. General Bernardo Faria

2300-535 Tomar

Lat 39°35'59.20"N | Long 8°24'50.50"W

Tel: 249 730 060 | Fax: 249 730 069 | Email: [geral@cimt.pt](mailto:geral@cimt.pt)

Cofinanciado por:

**CENTRO** 2020

**PORTUGAL** 2020



UNIÃO EUROPEIA  
Fundo Europeu  
de Desenvolvimento Regional

# FICHA TÉCNICA

---

## Título

O Futebol no Distrito de Santarém - Infraestruturas Desportivas

## Edição

Associação de Futebol de Santarém

## Tiragem

1.000 exemplares

## Estudo

Pedro Raposo

Alfredo Silva

André Pereira

## Colaboração

Autarquias do Distrito de Santarém

Clubes filiados

Escola Superior Desporto de Rio Maior

## Apoio

Federação Portuguesa de Futebol

## Agradecimentos

Federação Portuguesa de Futebol; Escola Superior de Desporto de Rio Maior; CIMLT - Comunidade Intermunicipal da Lezíria do Tejo; CIMT - Comunidade Intermunicipal do Médio Tejo; Câmaras Municipais de: Abrantes, Alcanena, Constância, Entroncamento, Ferreira do Zêzere, Mação e Rio Maior

Fevereiro 2017

É proibida a reprodução parcial ou total do presente estudo e das suas imagens sem a expressa autorização dos autores e editora.



# ÍNDICE

## MENSAGENS

FRANCISCO JERÓNIMO.....	5
PRESIDENTE DA AFS	
FERNANDO GOMES.....	7
PRESIDENTE DA FPF	
PEDRO RIBEIRO.....	8
PRESIDENTE DA CIMLT	
MARIA DO CÉU ALBUQUERQUE.....	9
PRESIDENTE DA CIMT	

NOTA METODOLÓGICA.....	10
------------------------	----

CARATERIZAÇÃO DAS INSTALAÇÕES E DA PRÁTICA DESPORTIVA.....	15
---	----

## INSTALAÇÕES POR CONCELHO

ABRANTES.....	28
ALCANENA.....	38
ALMEIRIM.....	46
ALPIARÇA.....	56
BENAVENTE.....	60
CARTAXO.....	70
CHAMUSCA.....	76
CONSTÂNCIA.....	78
CORUCHE.....	82
ENTRONCAMENTO.....	88
FERREIRA DO ZÊZERE.....	94
GOLEGÃ.....	98
MAÇÃO.....	102
OURÉM.....	106
RIO MAIOR.....	120
SALVATERRA DE MAGOS.....	128
SANTARÉM.....	136
SARDOAL.....	148
TOMAR.....	150
TORRES NOVAS.....	156
VILA NOVA DA BARQUINHA.....	164

## MENSAGEM

FRANCISCO JERÓNIMO

PRESIDENTE DA ASSOCIAÇÃO DE FUTEBOL DE SANTARÉM

# UM IMPORTANTE INSTRUMENTO DE TRABALHO PARA TODOS NÓS

O estudo inédito que a Associação de futebol de Santarém realizou, e que aqui se publica, centra-se no conjunto das instalações desportivas ativas, localizadas nos 21 concelhos do distrito e utilizadas pelos clubes filiados e atividades da AFS. Neste estudo, é feita a caracterização e avaliação em áreas fundamentais, como área desportiva útil, apetrechamento, áreas de apoio, segurança, acessibilidades e tecnologia.

É por todos reconhecido a aposta das Autarquias e Clubes na melhoria das infraestruturas desportivas do distrito, na sua grande transformação, bem visível, nos dias de hoje, nas instalações que temos para a prática do futebol e do futsal, e que ainda há duas décadas não passava de um sonho.

O primeiro desafio foi construir, para responder às solicitações mais urgentes. Estamos agora na fase de encontrar as melhores respostas para uma gestão eficiente e para sustentar projetos de otimização, modernização e ampliação das infraestruturas desportivas.

Para isso, este original documento, onde podemos obter dados reais das instalações desportivas com referência

ao ano de 2016, constitui um importante instrumento de trabalho para todos que se interessam por esta temática e em particular para as entidades gestoras, Clubes e Autarquias, que poderão ficar mais bem apetrechadas para tomar as melhores decisões, onde e como investirem na procura de melhor qualidade de serviço para o desenvolvimento desportivo que é hoje uma pedra essencial na formação, em particular dos mais jovens. Este trabalho foi desenvolvido numa parceria com a Escola Superior de Desporto de Rio Maior, através da sua Subárea Científica da Gestão do Desporto, com a colaboração dos Clubes e Autarquias, o apoio da Federação Portuguesa de Futebol, dos nossos patrocinadores e de colaboradores que deram um contributo importante para que este trabalho fosse possível, pois estamos certos que foi dado passo decisivo para o distrito ter ainda melhores condições para o desenvolvimento do futebol e futsal. A todos que colaboraram neste trabalho, os nossos sinceros agradecimentos.

Francisco António Maia Jerónimo



*pelo nosso futebol*



**ASSOCIAÇÃO DE FUTEBOL DE SANTARÉM**

**1924 - 2017**



## MENSAGEM

FERNANDO GOMES

PRESIDENTE DA FEDERAÇÃO PORTUGUESA DE FUTEBOL

# TEMOS AQUI UM BOM EXEMPLO PARA UM ESTUDO NACIONAL

O estudo realizado pela Associação de Futebol de Santarém acerca da situação atual das instalações desportivas para a prática do Futebol nas suas diferentes vertentes (Futsal, Futebol 7 e Futebol 11) é uma contribuição única para o diagnóstico, planeamento e execução de obras dedicadas ao Desporto e, nomeadamente, ao Futebol.

A realização de uma carta de equipamentos desportivos nacionais é um projeto político há muito prometido e sempre adiado. Este instrumento seria vital para que uma política de infraestruturas dedicadas ao futebol pudesse ser executada com economia de meios, racionalidade financeira e demográfica ou aproveitamento efetivo dos recursos já existentes.

A partir da consulta deste livro, poderemos assim obter dados reais que nos poderão ajudar a avaliar onde não deveremos investir ou, por outro lado, onde poderemos construir, reabilitar e crescer. Com estes dados estaremos, é certo, mais habilitados a decidir.

Este estudo, centrado nas quase 100 instalações desportivas ativas utilizadas pelas equipas e atividades da Associação de Futebol de Santarém, abrangendo

os 21 concelhos do Distrito, vai além de uma mera caracterização dos recintos desportivos dedicados à prática do futebol, abrangendo igualmente uma tipificação das áreas dedicadas às áreas desportivas, áreas úteis, áreas de apetrechamento, áreas de apoio, segurança, acessibilidades ou tecnologia.

O projeto, participado amplamente pelos mais de 70 clubes inscritos na AF Santarém, deveria servir de base e exemplo a um estudo verdadeiramente nacional, num desafio que, arrisco afirmar, que todos os sócios da FPF gostariam de realizar.

Aos seus autores, à Associação de Futebol de Santarém e a todos os colaboradores da obra endereço os meus sinceros parabéns por esta importante contribuição para o desenvolvimento da modalidade que os portugueses tanto acarinhos.

Bem hajam,

Fernando Gomes



## MENSAGEM

PEDRO RIBEIRO

PRESIDENTE DO CONSELHO INTERMUNICIPAL DA COMUNIDADE INTERMUNICIPAL DA LEZÍRIA DO TEJO

# UMA MAIS-VALIA PARA TODAS AS AUTARQUIAS DO DISTRITO

Quero felicitar a Associação de Futebol de Santarém, em especial o seu Presidente Francisco Jerónimo, por esta iniciativa que permitiu a edição deste livro. O levantamento das infraestruturas desportivas do distrito é uma mais-valia para todos e com certeza um instrumento de trabalho para as próprias autarquias e agentes desportivos.

Numa época em que se comemora os 40 anos do Poder Local Democrático, é com enorme orgulho que os autarcas de ontem e de hoje olham para esta edição e percebem o muito que foi feito ao longo destes anos. Hoje os mais jovens têm condições inimagináveis, há 20/30anos atrás, para a prática desportiva do futebol.

Sabemos todos que queremos sempre mais mas também devemos ter a consciência de que o que temos é, no geral, muito bom e em quantidade

suficiente.

O desafio que fica para as novas gerações de autarcas e dirigentes desportivos é o de pelo menos manter estas infraestruturas e garantir que as mesmas são utilizadas regularmente. Votos de muito sucesso a todos.

Pedro Miguel César Ribeiro





## MENSAGEM

MARIA DO CÉU ALBUQUERQUE  
PRESIDENTE DO CONSELHO INTERMUNICIPAL  
DA COMUNIDADE INTERMUNICIPAL DO MÉDIO TEJO

# O FUTEBOL QUE AMAMOS É DISPUTADO NESTES CAMPOS E PAVILHÕES

Muitos são os factos e as personalidades que marcam os 92 anos de história da Associação de Futebol de Santarém (AFS).

A busca de um modelo de gestão desportiva assentes na qualidade e a tentativa constante da AFS em se constituir como uma referência incontornável no amplo panorama do desporto-rei em Portugal, implica todas as entidades parceiras da AFS, onde a Comunidade Intermunicipal do Médio Tejo e os Municípios que a representam se assumem como elementos determinantes e táticos para a sua continuada afirmação.

Reiteramos este compromisso. Acreditamos que as nossas organizações vão prosseguir com linhas estratégicas de intervenção que garantam esse futuro de referência.

Reafirmamos o nosso propósito em reforçar a promoção da pedagogia e da dimensão social do desporto em geral

e do futebol em particular, através da formação contínua dos praticantes, treinadores e dirigentes.

Porque sabemos que o futebol que amamos verdadeiramente é disputado nos campos e pavilhões das nossas cidades, vilas e aldeias. E aí reside a nossa ação. E aqui moram as palavras, as memórias e as emoções que decorrem dentro das quatro linhas e que, tantas vezes, ressaltam para as bancadas.

Que o desportivismo impere, que o futebol cresça no que à igualdade de género diz respeito e que, como afirmou Nelson Mandela, “continue a rir na cara de todos os tipos de discriminação”.

**Maria do Céu Albuquerque**



The image shows a detailed architectural floor plan of a circular stadium. The central field is a diamond shape, divided into four quadrants by a central circle. The stadium seating is arranged in concentric, semi-circular tiers. The entire stadium is enclosed within a rectangular perimeter with four gates. The drawing uses fine lines and hatching to represent structural elements and seating areas. In the bottom left corner, the text 'NOTA METODOLÓGICA' is written in a bold, sans-serif font, with the letter 'N' in red and the rest in black.

**NOTA**  
**METODOLÓGICA**

## NOTA METODOLÓGICA

O papel dos municípios na gestão de instalações em Portugal está intimamente ligado à sua representatividade na propriedade e gestão de equipamentos coletivos. O financiamento e regulação que caracterizam a ação do estado em relação ao desporto vêm integrando iniciativas de projeção, construção, exploração e reestruturação de instalações desportivas artificiais (ID), em parceria com o movimento associativo desportivo, sobretudo com os clubes, as associações regionais/distritais de clubes e as federações desportivas.

O presente estudo posiciona-se numa abordagem processual sobre o entendimento do desenvolvimento desportivo local / distrital, promovendo o levantamento e caracterização de variáveis do fenómeno desportivo, para a sua posterior análise multidisciplinar, em particular do futebol e numa iniciativa editorial da Associação de Futebol de Santarém em estreita articulação com a Escola Superior de Desporto de Rio Maior (Subárea Científica de Gestão do Desporto).

Pretendeu-se desenvolver um estudo setorial sobre o futebol distrital, cujos resultados deverão possibilitar a transposição para o plano sistémico a base da discussão e relação possível com outros estudos setoriais sobre o desporto disponíveis. A realização do estudo teve por objetivo geral a avaliação da situação do distrito em matéria de ID de prática do futebol. O estudo baseou-se no pressuposto de que a gestão de ID constitui um processo cíclico (Farmer, P.; Mulrooney, A. & Ammon, R.; 1996) com as seguintes fases ou etapas: Programação e Projeção da ID; Construção da ID; Exploração da ID e Requalificação da ID.

O carácter cíclico associa-se à reestruturação que as instalações sofrem após período de exploração, concretizando-se numa nova fase de programação e (re)projeção. O modelo ou abordagem de referência para o estudo permitiu privilegiar uma abordagem qualitativa. As observações diretas, as reuniões e entrevistas exploratórias, a consulta documental, o registo da realidade em estudo com recurso à cartografia e georreferenciação, são alguns exemplos da natureza dos métodos que suscitaram a compreensão e descrição expositiva dos processos e realidade das ID no distrito.

Com este objetivo o presente trabalho enquadra-se num contexto de estudo e diagnóstico da situação desportiva da Associação de Futebol de Santarém (AFS). De entre vários os elementos desportivos passíveis de utilizar para o levantamento da situação desportiva, as opções neste trabalho recaíram sobre a centralidade das instalações desportivas de futebol no distrito de Santarém, articulando variáveis de caracterização destes elementos com outras relativas à prática desportiva, incluindo a sua perspetiva organizacional (clubes, equipas e escalões de prática desportiva).

### 1.1 AMOSTRA

A amostra define-se pelas ID utilizadas pelos clubes desportivos/associações desportivas do distrito de Santarém (21 concelhos), independentemente da entidade proprietária e/ou gestora. A amostra incidiu sobre a totalidade das ID (100%) do universo do estudo e compõem-se pelas instalações utilizadas pelos clubes inscritos no ano 2016 na AFS nas modalidades de futebol 11, futebol 7 e futsal. As instalações que compõem a amostra definem-se por campos de futebol 11, campos de futebol 7 e pavilhões.

### 1.2 GEORREFERENCIAÇÃO DAS INSTALAÇÕES DESPORTIVAS

A georreferenciação das ID para a prática do futebol no distrito possibilitará a sua associação à tecnologia SIG (Sistema de Informação Georreferenciado), permitindo que: **i)** as ID passem a constar de uma base de dados que se encontra associada por um identificador comum - um mapa digital; **ii)** seja assegurada a separação das informações sobre as ID em diferentes camadas temáticas, bem como o seu armazenamento independente; **iii)** facilitar o trabalho sobre o planeamento do desporto em condições de maior celeridade e simplicidade; **iv)** ter por referência a realidade territorial distrital e as suas subdivisões administrativas [concelhos e freguesias] e **v)** articular uma referência às ID com os múltiplos níveis de caracterização das ID: tipologia normativa; relação com o SNID - Sistema Nacional de Instalações Desportivas [www.snid.pt]; caracterização técnica e nível funcional.



Figura 1 - Portal do SNID [Sistema Nacional de Informação Desportiva - www.snid.pt]

Foram georreferenciadas cento e quatro [104] ID.

### 1.3 DIMENSÕES DA CARACTERIZAÇÃO TÉCNICA DAS INSTALAÇÕES

A caracterização técnica das ID foi estruturada tendo por referência um conjunto de pressupostos e objetivos:

- i) Assegurar uma uniformização da caracterização das ID em cada um dos 21 concelhos, assegurando um formato transversal às diferentes tipologias;

- ii) Constituir um primeiro referencial de informação, capaz de suportar análises técnicas e funcionais das ID e, conseqüentemente, estimular a reflexão e discussão sobre a situação e as medidas de desenvolvimento a implementar;
- iii) Assegurar um carácter ágil e prático na consulta e utilização no processo de gestão (inter)municipal e (inter)associativo;
- iv) Possibilitar o arquivo e organizações suscetíveis de serem atualizados ao longo do tempo;
- v) Reforçar a identidade específica que cada ID constitui;
- vi) Facilitar a informação que o município tem de prestar ao IDP, IP no primeiro trimestre de cada ano, cf. disposto no regime jurídico das instalações desportivas de uso público (RJIDUP), aprovado pelo decreto-lei n.º 141/2009.

As dimensões e variáveis definidas para a caracterização técnica, bem como os seus objetivos, apresentam-se estruturados do seguinte modo:

#### Estruturação da caracterização técnica das instalações desportivas

DIMENSÕES DA CARACTERIZAÇÃO TÉCNICA	VARIÁVEIS SELECIONADAS	OBJECTIVOS GERAIS
Identificação da ID	Morada; Entidade Proprietária; Entidade Gestora; Contacto Entidade Gestora; Fotografia da ID.	Assegurar a adequada identificação da ID e da(s) entidade(s) que lhe(s) é(ão) associada(s).
Localização Territorial da ID	Morada da ID; Distância relativa ao centro da localidade/aglomerado; Coordenadas Geográficas.	Localizar de modo rigoroso a ID no território de forma a possibilitar o estabelecimento de relações com diferentes elementos do território: população; densidade populacional; procura desportiva; associativismo desportivo; rede viária municipal; estabelecimentos de ensino, entre outros.
Dimensão Técnica	Nome Diretor Técnico; Tipologia da ID.	Identificar os principais elementos de responsabilidade técnica definidos pelo Regime Jurídico das Instalações Desportivas de Uso Público (DL 141/2009, de 16 de Junho)
Dimensão Física e Funcional da ID	Tipo de Piso; Dimensões da Área Desportiva Útil; Existência de Bancada; Capacidade da Bancada; Existência de Sistema de Iluminação; Acessibilidades; Existência de Estacionamento Automóvel; Capacidade do Estacionamento; Descrição da Constituição das Áreas de Apoio (Número de Banheiros; WC's Públicos; Arrecadações; Bar; Garagem e outras).	Descrever os aspetos físicos e funcionais da ID como forma de assegurar informações de partida para o controlo e gestão da ID.

#### 1.4 DIMENSÕES DA AVALIAÇÃO FUNCIONAL DAS INSTALAÇÕES

A identificação e localização das instalações pretendeu associar um diagnóstico das situações funcionais com base numa metodologia de avaliação qualitativa. A avaliação funcional das ID para futebol do distrito de Santarém foi desenvolvida tendo por referência a função tipológica **Instalação Desportiva de Base Formativa**. A avaliação funcional incidiu sobre 6 dimensões de análise, que se definem do seguinte modo:

- i) Área desportiva útil - dimensão que promove a avaliação da área especificamente destinada à prática desportiva;
- ii) Apetrechamento - dimensão destinada a avaliar os materiais fixos e amovíveis que equipam as instalações desportivas;
- iii) Áreas de apoio - dimensão destinada a avaliar as áreas nas ID destinadas a responder às necessidades de base e extensão, complementares às práticas desportivas e destinadas aos vários recursos humanos das ID (praticantes desportivos; espectadores; treinadores; árbitros/juízes; dirigentes; funcionários);
- iv) Segurança e higiene - Dimensão destinada à avaliação de todas as medidas, ações ou atividades que se relacionam com o risco e sua prevenção, desde o seu planeamento, gestão e controlo até à identificação de situações que o potenciem;
- v) Acessibilidade - Dimensão destinada a avaliar as condições associadas ao modo como os utentes têm assegurado o seu acesso à ID e, dentro desta, associadas à eliminação das barreiras arquitetónicas suscetíveis de comprometer a utilização em condições de segurança / conforto;
- vi) Tecnologia - Dimensão destinada a avaliar todos os suportes ou meios tecnológicos que a ID dispõe para o seu funcionamento.

Tendo por referência a definição e vocação de uma **instalação desportiva de base formativa**, atribuiu-se a cada uma das dimensões anteriores um peso quântico de modo a transformar o conteúdo qualitativo das dimensões numa escala de pontuação. A pontuação atribuída pretendeu corresponder ao entendimento dado sobre o contributo relativo de cada dimensão para o funcionamento de uma ID. Paralelamente, à escala de pontuação definida (0 a 50 Pts), estabeleceu-se uma correspondência com uma classificação de estrelas (1 a 5), em analogia com o sistema de classificação dos estabelecimentos hoteleiros ou dos empreendimentos turísticos, com o intuito de proporcionar uma noção mais pragmática, útil e com um sentido mais prático das reais condições funcionais das ID.

## Classificação da ID

Intervalo de pontuação da avaliação funcional da ID	Descrição da situação tendo por referência as seis dimensões da avaliação funcional
1 – 15 Pts	ID com área desportiva útil em condições impraticáveis, sem qualquer apetrechamento ou, se existente, inutilizável. As áreas de apoio são inexistentes ou degradadas. Verificam-se múltiplos problemas de segurança estrutural, de especialidades, de higiene e com múltiplos problemas de acessibilidade. A ID apresenta tecnologia inexistente ou, se existente, revela-se como rudimentar.
16 – 25 Pts	ID com área desportiva útil com reduzidas condições de utilização e com apetrechamento inutilizável ou inadequado. As áreas de apoio apresentam sinais de degradação significativa. Verificam-se problemas de segurança estrutural, de especialidades, de higiene e com problemas sectoriais de acessibilidade. A ID apresenta uma tecnologia rudimentar.
26 – 35 Pts	ID com área desportiva útil com razoáveis condições de utilização e com apetrechamento inadequado ou adequado, mas não conservado. As áreas de apoio apresentam-se razoavelmente conservadas. A ID apresenta-se segura do ponto de vista físico, mas sem enquadramento técnico, revelando problemas de higiene, limpeza e ou manutenção. Apresenta problemas pontuais de acessibilidade e uma tecnologia básica.
36 – 43 Pts	A ID revela boas condições de utilização/ prática ao nível da área desportiva útil e um apetrechamento adequado e conservado. As áreas de apoio apresentam-se conservadas, mas denota desorganização funcional intra e inter-áreas. A ID apresenta-se segura do ponto de vista físico, com enquadramento técnico e eventuais problemas de higiene, limpeza e ou manutenção. A ID não apresenta problemas de acessibilidade e possui uma tecnologia básica e pontualmente inovadora.
44 – 50 Pts	A ID revela excelentes condições de utilização / prática ao nível da área desportiva útil e um apetrechamento actual, totalmente adequado e conservado. As áreas de apoio apresentam-se conservadas e em perfeita organização funcional intra e inter-áreas. A ID apresenta-se segura do ponto de vista físico, com enquadramento técnico e aplicam-se com frequência planos de segurança e higiene. A ID apresenta condições privilegiadas de acessibilidade e uma tecnologia inovadora.

Figura 2 – Estruturação da avaliação funcional das instalações desportivas

### 1.5 DEFINIÇÃO DAS VARIÁVEIS SELECIONADAS

A avaliação da área desportiva útil centrou-se nas condições que a área desportiva da ID possui, considerando a modernidade e adequabilidade da tipologia do piso destinado à prática desportiva e áreas de segurança. Considerou-se ainda o estado de conservação da ID, atendendo à existência de sinais de desgaste em aspetos físicos com elevada função técnica, como seja, o nivelamento das áreas, visibilidade das marcações técnicas, entre outras variáveis que, em função da natureza específica de cada IDBF, se adequem.

A avaliação do apetrechamento centrou-se nas condições que os vários materiais fixos e amovíveis apresentavam, considerando a modernidade e adequabilidade face à natureza das modalidades desportivas (futebol / futsal), nível de prática desenvolvida e quantidade dos meios disponibilizados. Considerou-se ainda o estado de conservação dos diversos materiais atendendo à existência de sinais de desgaste em aspetos físicos relevantes do ponto de vista técnico, como sejam as balizas; redes de proteção, entre outros.

A avaliação das áreas de apoio centrou-se na verificação de existência e condições de conservação global das áreas de apoio de base (balneários, wc's, posto médico, bancadas, estacionamento, arrecadação) e complementares (bar, receção, gabinetes, salas). Considerou-se ainda a acessibilidade interna a cada uma das áreas e a funcionalidade na relação entre áreas de apoio distintas.

A avaliação da segurança e higiene centrou-se na verificação da implementação de planos de higiene e segurança da ID, da definição e registo por um diretor da ID e da adequação dos recursos operacionais (humanos e materiais). Considerou-se ainda o cumprimento da legislação técnica aplicável.

A avaliação da acessibilidade centrou-se nas condições de acesso exterior, valorizando variáveis de relação da ID com o meio envolvente, tal como a distância ao centro da localidade, a articulação com rede de transportes públicos e a qualidade das vias rodoviárias e pedonais de acesso. Considerou-se ainda a verificação da existência de barreiras arquitetónicas e a existência e adequação de estacionamento automóvel, entre outros.

A avaliação da tecnologia centrou-se na verificação dos meios de que as ID dispõem. Consideraram-se as múltiplas categorias de tecnologias aplicadas às ID, com destaque para as que valorizam as condições para e de suporte à prática e às atividades desportivas. Em função da natureza específica de cada IDBF, adequou-se a avaliação.

Para cada uma das seis dimensões de análise definiram-se níveis funcionais numa escala de cinco níveis, correspondendo a cada um valor quântico, de modo a pontuar com a ponderação definida para cada dimensão.

## 1.6 REGISTO FOTOGRÁFICO DAS INSTALAÇÕES DESPORTIVAS

Pretendeu-se ilustrar as ID do distrito registando os aspetos mais marcantes da sua descrição técnica, física e funcional. Deste modo, as fotografias incidiram sobre a apresentação da ID, mas também sobre as suas particularidades, de modo a que a consulta possibilite o diagnóstico e reflexão sobre a situação funcional das ID. Considerando a extensão do arquivo construído, optámos por organizar o arquivo num suporte que possibilitasse a consulta de forma prática e simples. Foi constituído arquivo com aproximadamente 2000 fotografias.

Com base no Código da Divisão Administrativa do INE foi possível apurar o código numérico associado a cada uma das freguesias dos 21 concelhos do distrito. O arquivo foi organizado atribuindo a cada ID um código alfanumérico, composto pelo código da divisão administrativa (freguesia), sigla da tipologia da ID fotografada e n.º de ordem da foto da ID.

De um modo global, as fotos ilustram situações que se enquadram nos seguintes exemplos:

- i) Tipologia física da ID;
- ii) Estado de conservação geral;
- iii) Área desportiva;
- iv) Bancadas;
- v) Parque de estacionamento;
- vi) Estruturas de iluminação, água e gás;
- vii) Estruturas de apoio;
- viii) Apetrechamento;
- ix) Cobertura (se existente);
- x) Barreiras arquitectónicas;
- xi) Informação de inauguração da ID;
- xii) Situações de risco potencial;
- xiii) Sinais de vandalismo ou má utilização de estruturas ou apetrechamento;
- xiv) Acesso à ID;
- xv) Sinalética.

## 1.7 RECOLHA E TRATAMENTO DA INFORMAÇÃO

A informação foi recolhida por intermédio de observação direta das instalações, registo em formulário e registo fotográfico para posterior análise.

Os procedimentos de recolha de informação estruturaram-se em 3 fases fundamentais:

**Primeira fase:** Trabalho de campo | Observação direta por intermédio de agendamento de visitas às instalações desportivas.

**Segunda fase:** Consolidação da informação recolhida por intermédio de recolha documental, georreferenciação das instalações e análise do registo fotográfico obtido, essencialmente no suporte ao desenvolvimento da avaliação funcional das instalações.

**Terceira fase:** Validação das fichas técnicas das instalações com as entidades proprietárias. A validação consistiu no envio das fichas técnicas específicas por instalação para cada entidade proprietária para validação / correção de todos os campos de dados de caracterização de instalações. Obteve-se validação de 89,42% dos casos.

À informação recolhida aplicou-se um tratamento estatístico com recurso a parâmetros da estatística descritiva e representação e sistematização da informação por intermédio de tabelas e gráficos.

The background of the slide is a detailed architectural floor plan of a stadium, viewed from above. The plan shows the stadium's seating bowl, which is roughly circular but elongated, with multiple tiers of seating. The field of play is visible in the center. The stadium is surrounded by various structures, including what appears to be a main entrance or concourse area with a grid of columns. The entire plan is rendered in a light, semi-transparent grey color. In the bottom-left corner, there is a title in black, sans-serif capital letters. The first letter 'C' is highlighted in red. The text reads: 'CARATERIZAÇÃO DAS INSTALAÇÕES E DA PRÁTICA DESPORTIVA'.

**C**ARATERIZAÇÃO  
DAS INSTALAÇÕES  
E DA PRÁTICA DESPORTIVA

## 1. CLUBES DE FUTEBOL

No ano 2016 a AFS totalizou 73 clubes inscritos e ativos, distribuídos pelos 21 concelhos pertencentes ao distrito de Santarém, conforme Tabela e Gráfico 1.

O número de clubes por concelho traduz a expressão da dimensão organizativa de base no suporte, estímulo e desenvolvimento da prática do futebol no distrito.

Concelho	Clubes [N.º]	Clubes [%]
Abrantes	8	10,96%
Alcanena	3	4,11%
Almeirim	5	6,85%
Alpiarça	1	1,37%
Benavente	4	5,48%
Cartaxo	4	5,48%
Chamusca	1	1,37%
Constância	1	1,37%
Coruche	3	4,11%
Entroncamento	3	4,11%
Ferreira do Zêzere	1	1,37%
Golegã	3	4,11%
Mação	1	1,37%
Ourém	9	12,33%
Rio Maior	2	2,74%
Salvaterra de Magos	4	5,48%
Santarém	10	13,70%
Sardoal	1	1,37%
Tomar	3	4,11%
Torres Novas	5	6,85%
Vila Nova da Barquinha	1	1,37%
<b>Total</b>	<b>73</b>	<b>100,00%</b>

Tabela 1 – Clubes inscritos na AFS [Fonte: AFS; 2016]

Esta expressão é mais elevada em 3 concelhos: Abrantes [10,96%]; Ourém [12,33%] e Santarém [13,7%]. Este grupo de concelhos totaliza 27 clubes inscritos, mais de um terço [37%] do n.º total de clubes da AFS.

A distribuição de clubes acompanha, de acordo com a Tabela 1, os seguintes níveis de associativismo concelhio:

- Concelhos com 1 clube [7 em 21 concelhos];
- Concelhos com 2 a 5 clubes [11 em 21 concelhos];
- Concelhos com 8 ou mais clubes [3 em 21 concelhos].

Clubes por concelho [N.º]

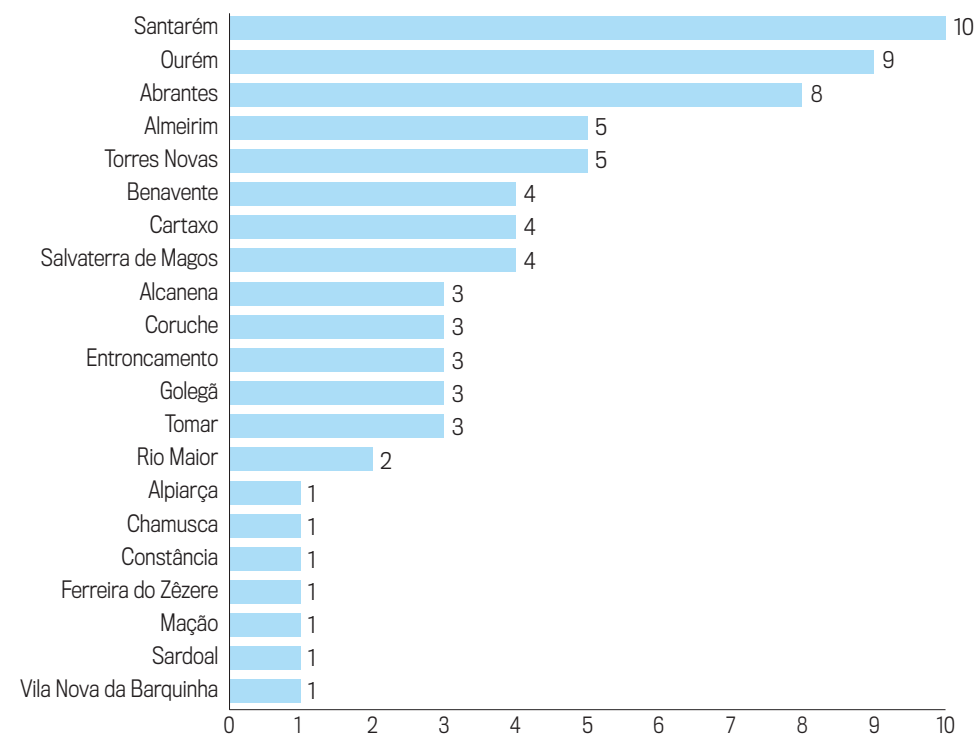


Gráfico 1 – Clubes inscritos na AFS [Fonte: AFS; 2016]

**Ano 2016** 73 clubes ativos



A análise da Tabela 2 permite identificar que, globalmente, a cada clube inscrito na Associação de Futebol de Santarém, corresponde um valor aproximado de 6000 pessoas residentes no distrito.

Concelho	População [N.º]	População [%]	Clubes [N.º]	População [unidades] por clube
Abrantes	36 701	8,37%	8	4 588
Alcanena	13 199	3,01%	3	4 400
Almeirim	23 092	5,27%	5	4 618
Alpiarça	7 289	1,66%	1	7 289
Benavente	29 874	6,81%	4	7 469
Cartaxo	24 020	5,48%	4	6 005
Chamusca	9 639	2,20%	1	9 639
Constância	3 984	0,91%	1	3 984
Coruche	18 587	4,24%	3	6 196
Entroncamento	20 568	4,69%	3	6 856
Ferreira do Zêzere	8 191	1,87%	1	8 191
Golegã	5 576	1,27%	3	1 859
Mação	6 698	1,53%	1	6 698
Ourém	45 037	10,27%	9	5 004
Rio Maior	20 704	4,72%	2	10 352
Salvaterra de Magos	21 755	4,96%	4	5 439
Santarém	58 688	13,38%	10	5 869
Sardoal	3 821	0,87%	1	3 821
Tomar	38 183	8,71%	3	12 728
Torres Novas	35 587	8,12%	5	7 117
Vila Nova da Barquinha	7 286	1,66%	1	7 286
<b>Total</b>	<b>438 479</b>	<b>100,00%</b>	<b>73</b>	<b>6 007</b>

Tabela 2 - População residente e clubes por concelho do distrito de Santarém [INE; 2013]

Os concelhos com maiores índices populacionais por clube de futebol são os de Rio Maior e Tomar. Sardoal e Constância apresentam os menores índices de população residente por clube.

## 2. EQUIPAS DE FUTEBOL

As equipas traduzem a expressão dos diferentes escalões de prática, inscritos em cada clube. Os concelhos com o maior número de equipas são os de Santarém [15,72%] e Ourém [10,70%]. Estes dois concelhos totalizam mais de um quarto [26,42%] do n.º total de equipas inscritas na AFS.

Concelho	Equipas [N.º]	Equipas [%]
Abrantes	32	6,99%
Alcanena	18	3,93%
Almeirim	44	9,61%
Alpiarça	5	1,09%
Benavente	35	7,64%
Cartaxo	26	5,68%
Chamusca	4	0,87%
Constância	3	0,66%
Coruche	16	3,49%
Entroncamento	26	5,68%
Ferreira do Zêzere	7	1,53%
Golegã	11	2,40%
Mação	5	1,09%
Ourém	49	10,70%
Rio Maior	15	3,28%
Salvaterra de Magos	30	6,55%
Santarém	72	15,72%
Sardoal	6	1,31%
Tomar	27	5,90%
Torres Novas	20	4,37%
Vila Nova da Barquinha	7	1,53%
<b>Total</b>	<b>458</b>	<b>100,00%</b>

Tabela 3 - Equipas inscritas por concelho [AFS;2016]

Rácio de **6007** habitantes por clube no distrito

A distribuição de equipas acompanha, de acordo com a Tabela 3 e Gráfico 2, os seguintes níveis:

- › Concelhos que integram até 20 equipas [12 em 21 concelhos];
- › Concelhos com 21 a 40 equipas [6 em 21 concelhos];
- › Concelhos que integram mais de 40 equipas [3 em 21 concelhos].

**458** Equipas no distrito

**7351** Praticantes

**Equipas por concelho**

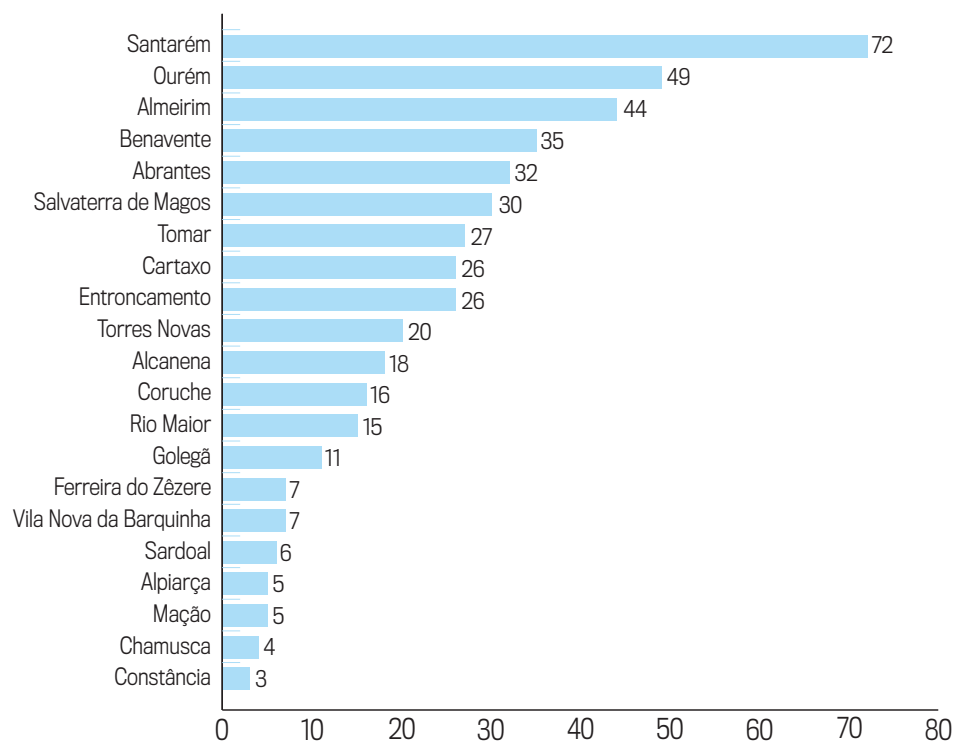


Gráfico 2 - Equipas inscritas na AFS [Fonte: AFS; 2016]

**Média de equipas por clube**

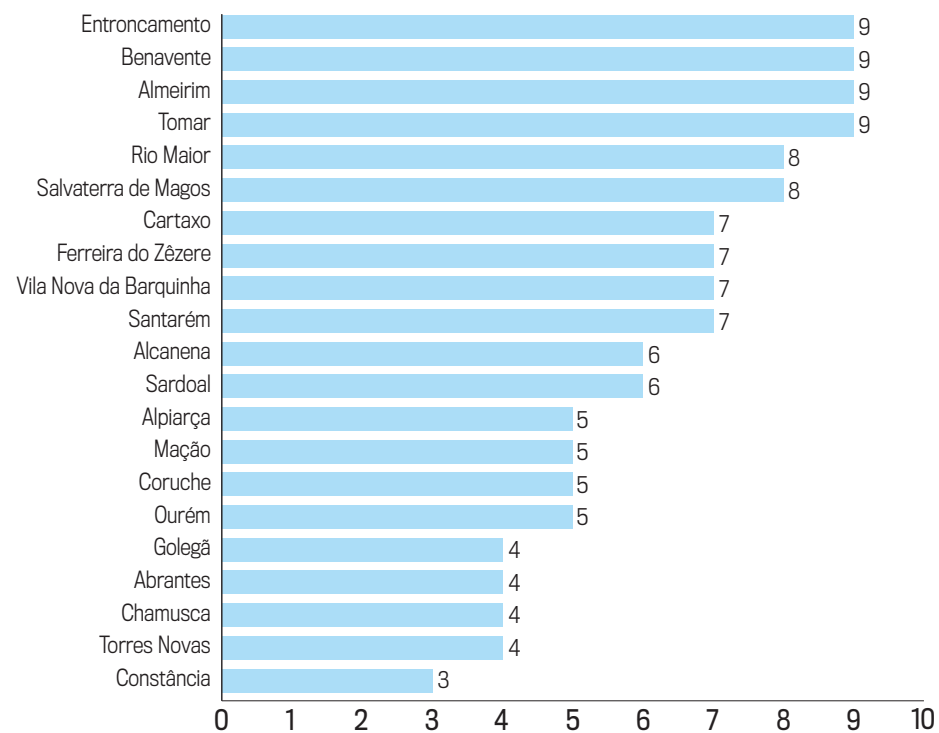


Gráfico 3 - Média de equipas por clube [Fonte: AFS; 2016]

### 3. PRATICANTES DE FUTEBOL

Os praticantes integram todos os atletas inscritos na AFS [2016], de todos os escalões nas modalidades de futebol 11, 7 e futsal de ambos sexos.

A tabela 4 apresenta como concelhos com maior número de praticantes, os concelhos de Santarém [14,86%] e Ourém [11,78%]. Este grupo totaliza mais de um quarto [26,64%] do n.º total de praticantes inscritos na AFS.

Concelho	Praticantes [N.º]	Praticantes [%]
Abrantes	531	7,22%
Alcanena	290	3,95%
Almeirim	624	8,49%
Alpiarça	86	1,17%
Benavente	546	7,43%
Cartaxo	416	5,66%
Chamusca	59	0,80%
Constância	53	0,72%
Coruche	256	3,48%
Entroncamento	406	5,52%
Ferreira do Zêzere	140	1,90%
Golegã	176	2,39%
Mação	88	1,20%
Ourém	866	11,78%
Rio Maior	303	4,12%
Salvaterra de Magos	458	6,23%
Santarém	1092	14,86%
Sardoal	86	1,17%
Tomar	393	5,35%
Torres Novas	353	4,80%
Vila Nova da Barquinha	129	1,75%
<b>Total</b>	<b>7351</b>	<b>100,00%</b>

Tabela 4 - Praticantes de futebol por concelho [AFS:2016]

A distribuição de praticantes acompanha, de acordo com a Tabela 4, os seguintes níveis:

- ▶ Concelhos com menos de 200 praticantes - 8 em 21 concelhos;
- ▶ Concelhos com mais de 200 praticantes e menos de 400 praticantes - 5 em 21 concelhos;
- ▶ Concelhos com mais de 400 praticantes - 8 em 21 concelhos.

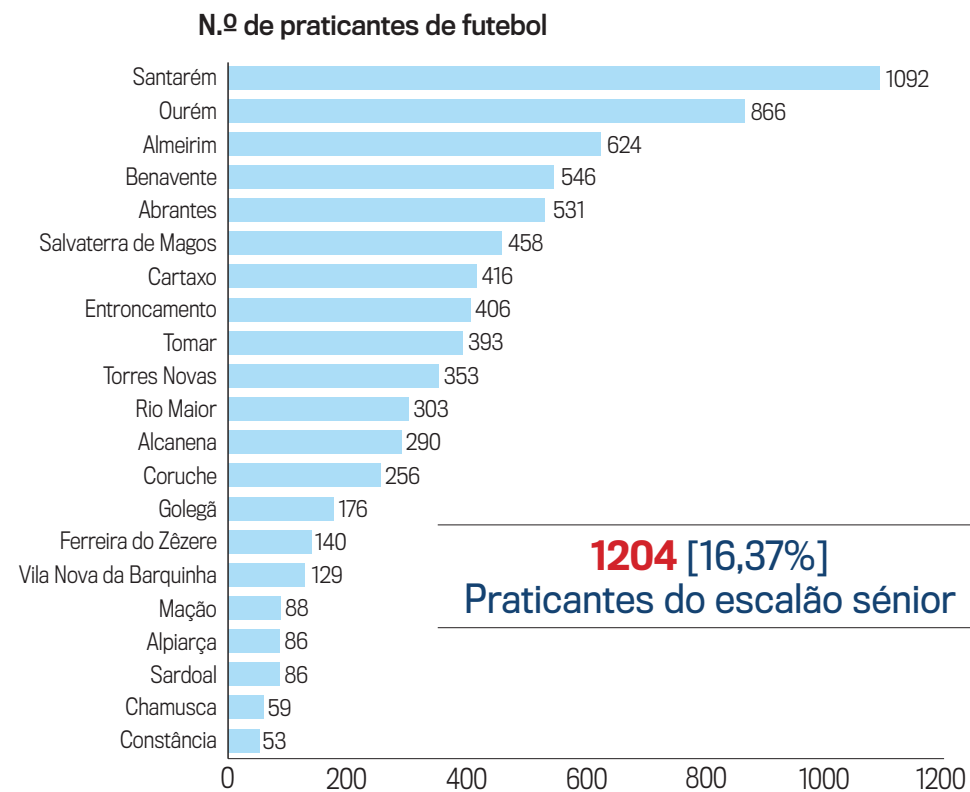


Gráfico 4 - Praticantes inscritos na AFS [Fonte: AFS; 2016]

**6147 [83,62%]  
Praticantes jovens**

**84 praticantes jovens  
por clube [média]**

### 3.1. PRATICANTES JOVENS

Os praticantes jovens integram os praticantes inscritos na AFS [2016] desde o escalão de petizes [Sub-6] até ao escalão de Júniores [Sub-19]. A tabela 5 demonstra a preponderância da prática do futebol jovem no distrito, comparativamente à prática sénior.

Concelho	Total Praticantes [N.º]	Praticantes Jovens [N.º]	Praticantes Seniores [N.º]
Abrantes	531	422	109
Alcanena	290	254	36
Almeirim	624	510	114
Alpiarça	86	86	0
Benavente	546	448	98
Cartaxo	416	372	44
Chamusca	59	59	0
Constância	53	53	0
Coruche	256	199	57
Entroncamento	406	393	13
Ferreira do Zêzere	140	96	44
Golegã	176	139	37
Mação	88	64	24
Ourém	866	705	161
Rio Maior	303	272	31
Salvaterra de Magos	458	354	104
Santarém	1092	903	189
Sardoal	86	86	0
Tomar	393	350	43
Torres Novas	353	274	79
Vila Nova da Barquinha	129	108	21
<b>Total</b>	<b>7 351</b>	<b>6 147</b>	<b>1 204</b>

Tabela 5 - Total de praticantes e praticantes jovens de futebol por concelho [AFS;2016]

No distrito, a prática é representada em [83,62%] por praticantes jovens [escalões de petizes a juniores].

### 3.2. PRATICANTES SENIORES

No distrito, apenas 4 concelhos [19%] apresentam condição de não possuírem praticantes do escalão sénior, conforme dados constantes no gráfico 4.

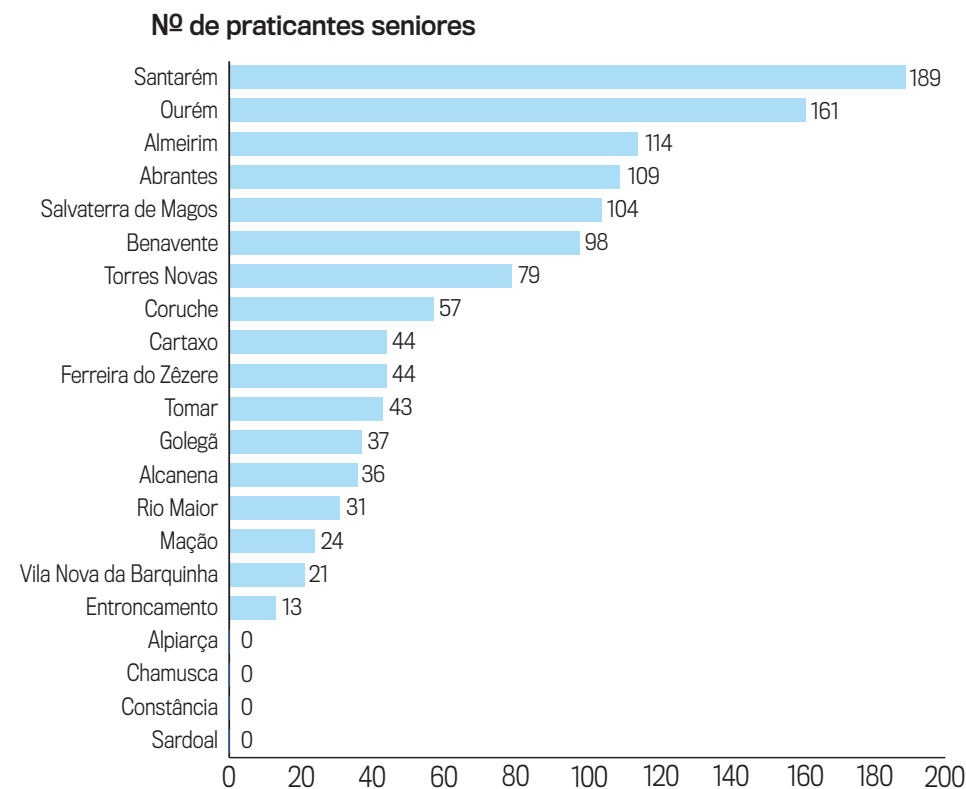


Gráfico 5 - Praticantes seniores por concelho [AFS;2016]

Considerando a existência de 73 clubes no distrito [tabela 1], o rácio de praticantes seniores por clube é de 16.

#### 4. INSTALAÇÕES DESPORTIVAS - CAMPOS DE FUTEBOL 11

No distrito verifica-se uma distribuição de 59 campos de futebol 11 pelos 21 concelhos. A frequência máxima [6 campos] verifica-se em 4 [19%] dos 21 concelhos do distrito e a frequência mínima [1 campo] regista-se em 9 [43%] dos 21 concelhos do distrito [Tabela 6].

Concelho	Campos Futebol 11 [N.º]	Campos Futebol 11 [%]
Abrantes	6	10,17%
Alcanena	4	6,78%
Almeirim	4	6,78%
Alpiarça	1	1,69%
Benavente	6	10,17%
Cartaxo	4	6,78%
Chamusca	1	1,69%
Constância	1	1,69%
Coruche	2	3,39%
Entroncamento	3	5,08%
Ferreira do Zêzere	1	1,69%
Golegã	1	1,69%
Mação	1	1,69%
Ourém	6	10,17%
Rio Maior	3	5,08%
Salvaterra de Magos	3	5,08%
Santarém	6	10,17%
Sardoal	1	1,69%
Tomar	1	1,69%
Torres Novas	3	5,08%
Vila Nova da Barquinha	1	1,69%
<b>Total</b>	<b>59</b>	<b>100,00%</b>

Tabela 6 - Campos de futebol 11 por concelho [AFS;2016]

**59** Campos de Futebol 11

#### 5. INSTALAÇÕES DESPORTIVAS - CAMPOS DE FUTEBOL 7 E PAVILHÕES

No distrito verifica-se uma distribuição de 45 instalações desportivas correspondente a campos de futebol 7 [11 instalações] e pavilhões [34 instalações].

Concelho	Campos Futebol 7 [N.º]	Pavilhões [N.º]
Abrantes	-	2
Alcanena	-	2
Almeirim	1	3
Alpiarça	1	-
Benavente	2	-
Cartaxo	-	-
Chamusca	-	-
Constância	-	1
Coruche	1	1
Entroncamento	-	2
Ferreira do Zêzere	-	1
Golegã	-	2
Mação	-	1
Ourém	1	5
Rio Maior	1	2
Salvaterra de Magos	2	1
Santarém	1	4
Sardoal	-	-
Tomar	1	3
Torres Novas	-	3
Vila Nova da Barquinha	-	1
<b>Total</b>	<b>11</b>	<b>34</b>

Tabela 7 - Campos de futebol 7 e pavilhões por concelho [AFS;2016]

Rácio de **1566**  
habitantes por instalação

## 6. CARACTERIZAÇÃO DA OFERTA DE INSTALAÇÕES

A oferta de instalações desportivas para o futebol é relacionada com a população residente do distrito e dos concelhos de Santarém de acordo com a tabela 8.

Concelho	População 5-39 [N.º]	Instalações [N.º]	População 5-39 / Instalação [N.º]
Abrantes	12 169	8	1 525
Alcanena	4 783	6	797
Almeirim	8 890	8	1 111
Alpiarça	2 666	2	1 333
Benavente	13 461	8	1 683
Cartaxo	9 300	4	2 325
Chamusca	3 105	1	3 105
Constância	1 531	2	766
Coruche	5 770	4	1 443
Entroncamento	8 490	5	1 698
Ferreira do Zêzere	2 981	2	1 491
Golegã	2 016	3	672
Mação	1 946	2	973
Ourém	17 779	12	1 482
Rio Maior	7 924	6	1 321
Salvaterra de Magos	8 277	6	1 380
Santarém	21 484	11	1 953
Sardoal	1 439	1	1 439
Tomar	13 159	5	2 632
Torres Novas	13 059	6	2 177
Vila Nova da Barquinha	2 570	2	1 285
<b>Total</b>	<b>162 826</b>	<b>104</b>	<b>1 566</b>

**Tabela 8** - Instalações desportivas para futebol e população residente [AFS;2016 e INE; 2013]

**Total de 104 instalações para a prática de futebol**

**Rácio de 71 praticantes por instalação**

O distrito apresenta um rácio de 1566 habitantes por instalação. Para o indicador população residente, considerou-se a população residente com idades compreendidas entre os 5 e os 39 [INE; 2013] dado que esta faixa etária é a que melhor corresponde ao intervalo etário da prática real e potencial do futebol.

A oferta de instalações desportivas para a prática do futebol é relacionada com a procura real [praticantes] na tabela 9.

Concelho	Praticantes [N.º]	Instalações [N.º]	Praticantes / Instalação [N.º]
Abrantes	531	8	66
Alcanena	290	6	48
Almeirim	624	8	78
Alpiarça	86	2	43
Benavente	546	8	68
Cartaxo	416	4	104
Chamusca	59	1	59
Constância	53	2	27
Coruche	256	4	64
Entroncamento	406	5	81
Ferreira do Zêzere	140	2	70
Golegã	176	3	59
Mação	88	2	44
Ourém	866	12	72
Rio Maior	303	6	51
Salvaterra de Magos	458	6	76
Santarém	1 092	11	99
Sardoal	86	1	86
Tomar	393	5	79
Torres Novas	353	6	59
Vila Nova da Barquinha	129	2	65
<b>Total</b>	<b>7 351</b>	<b>104</b>	<b>71</b>

**Tabela 9** - Instalações desportivas para futebol e praticantes [AFS;2016]

## 6.1. EDIFICAÇÕES E REQUALIFICAÇÕES

A construção de instalações desportivas para a prática do futebol no distrito é analisada em relação período temporal na tabela 10 e a partir do indicador ano de construção, apurado em 65% dos casos.

Intervalo (Anos)	Edificações [N.º]	Edificações [%]
1905-73	8	7,69%
1974-79	4	3,85%
1980-89	6	5,77%
1990-99	10	9,62%
2000-10	32	30,77%
2011-16	8	7,69%
s/d	36	34,62%
<b>Total</b>	<b>104</b>	<b>100,00%</b>

Tabela 10 - Edificações de instalações desportivas [AFS;2016]

O período temporal de 2000 a 2010 constitui o período de maior atividade de construção de instalações desportivas para a prática de futebol no distrito de Santarém.

Intervalo (Anos)	Requalificações [N.º]	Requalificações [%]
1990-99	2	1,92%
2000-10	20	19,23%
2011-16	14	13,46%
s/d	68	65,38%
<b>Total</b>	<b>104</b>	<b>100,00%</b>

Tabela 11 - Requalificações de instalações desportivas [AFS;2016]

O mesmo período temporal [2000-2010] está associado ao maior registo de requalificações. Verifica-se [tabela 11] a existência de requalificações em 35% dos casos. As principais áreas identificadas como requalificadas são o piso / relva / relva sintética, os balneários, a iluminação, caixa de drenagem, bancada e cobertura da instalação.

Especificamente sobre o piso das instalações é realizada uma análise no ponto *caracterização funcional das instalações desportivas* deste estudo.

## Década 2000-10 Período com maior registo de construção e requalificação de instalações

### 6.2. UTILIZAÇÃO

Apurou-se, relativamente à utilização das instalações desportivas pelos clubes inscritos na AFS que, em 15 casos [14,42%] a utilização é realizada por 2 clubes e, em 6 casos [5,77%] a utilização é realizada por 3 clubes. Aproximadamente em 80% dos casos a utilização é feita por 1 clube.

### 6.3. PROPRIEDADE E GESTÃO

As entidades proprietárias e gestoras apresentam-se de acordo com a tabela 12. Verifica-se que os municípios são a entidade com maior propriedade [61,54%] de instalações e maior número de instalações com responsabilidade de gestão [46,15%]. Os clubes posicionam-se num segundo nível, com 30,77% e 35,58% dos casos, respetivamente.

Entidades	Propriedade [N.º]	Propriedade [%]	Gestão [N.º]	Gestão [%]
Clube	32	30,77	37	35,58%
Município	64	61,54	48	46,15%
Entidade Empresarial Municipal			15	14,42%
Instituição de Ensino Superior	2	1,92		
Fundação INATEL	1	0,96	1	0,96%
Sem informação	4	3,85	1	0,96%
Freguesia			1	0,96%
Ministério da Educação	1	0,96	1	0,96%
<b>Total</b>	<b>104</b>	<b>100,00</b>	<b>104</b>	<b>100,00%</b>

Tabela 12 - Entidades proprietárias e gestoras de instalações desportivas [AFS;2016]

## Municípios Entidades com maior registo de propriedade e gestão de instalações

## 6.4. ÁREAS COMPLEMENTARES DE APOIO

As instalações desportivas integram, por definição, áreas complementares de apoio à área desportiva útil [área de prática acrescida da área de segurança contígua]. Para além de um conjunto de indicadores de natureza mais elementar que o estudo integra e que traduzem a avaliação funcional de cada instalação desportiva, disponível na ficha técnica de cada instalação, a tabela 13 apresenta o registo de algumas áreas complementares e tecnologias de apoio ao funcionamento das instalações.

As áreas e tecnologias selecionadas pretendem ilustrar aspetos complementares e críticos da funcionalidade das instalações e da sua modernidade e atualidade enquanto equipamento de utilização coletiva, determinando condições para um maior impacto das funções sociais e económicas.

Áreas e tecnologias	Existência em 104 instalações [N.º]	Existência em 104 instalações [%]
Área comunicação social	55	52,88%
Bancadas	92	88,46%
Bar	83	79,80%
Bilheteira	65	62,50%
Parque de estacionamento	100	96,15%
Posto médico	81	77,88%
Sistema de eficiência energética	29	27,88%
Sistema de iluminação	61	58,65%
WC's Pessoas portadoras de deficiência	53	50,96%

**Tabela 13** - Áreas de apoio e tecnologias em instalações desportivas [AFS;2016]

### 6.4.1. ÁREA PARA A COMUNICAÇÃO SOCIAL

As áreas para a comunicação social são existentes em 52,88% das instalações desportivas de futebol do distrito de Santarém. Este indicador pretende avaliar as condições que as instalações desportivas oferecem para a atividade dos profissionais da comunicação. A difusão de informação desempenha atualmente um papel preponderante no desporto e no modo como as organizações geram e captam a atenção e o interesse do público [praticantes, pais e família dos praticantes, público em geral, organizações parceiras e financiadoras, entre os mais relevantes].

### 6.4.2. BANCADAS, BAR E BILHETEIRA

As áreas com bancada são existentes em 88,46% das instalações desportivas de futebol do distrito de Santarém. Este indicador pretende avaliar as condições que as instalações desportivas oferecem para assistência de atividades [treinos e competições], relacionando-se diretamente com determinadas funções sociais e económicas que as instalações e o desporto têm na sociedade. A AFS possui controlo e registo de informação acerca de outras variáveis relacionadas com as bancadas, como a existência de cadeiras, cobertura e capacidade [n.º pessoas].

As áreas de bar existem em 79,80% das instalações desportivas de futebol do distrito de Santarém. Este indicador pretende avaliar as condições de apoio aos utentes e relaciona-se com as funções descritas no indicador anterior. Traduz, igualmente, um elemento de avaliação da autonomia da instalação face às necessidades dos utentes.

As áreas de bilheteira existem em 62,50% das instalações desportivas de futebol do distrito de Santarém. Este indicador permite avaliar a capacidade da instalação responder a situações de gestão de ingressos para eventos, pela relação com segurança e controlo de operações que envolva público / espetadores e aquisição de ingressos.

### 6.4.3. PARQUE DE ESTACIONAMENTO AUTOMÓVEL

As áreas de estacionamento automóvel pretendem dar resposta à utilização frequente, normalmente relacionada com atividades diárias de formação e semanais de competição, bem como à utilização pontual relacionada com eventos que mobilizem maior número de pessoas. Verifica-se, conforme tabela 13, que 96,15% das instalações para a prática do futebol no distrito de Santarém possuem parque de estacionamento automóvel.

### 6.4.4. POSTO MÉDICO

O posto médico constitui uma área adaptável, móvel ou permanente, de fácil acesso, devidamente assinalada e que garanta condições mínimas de higiene, segurança, privacidade e conforto aos seus utilizadores, visando integrar uma primeira fase de assistência pela adequada dotação de meios materiais e humanos capazes de, em primeira fase, realizar a triagem da condição dos praticantes em situação de treino / competição. Verifica-se, conforme tabela 13, que 77,88% das instalações para a prática do futebol no distrito de Santarém possuem posto médico.



#### 6.4.5. WC'S PESSOAS PORTADORAS DE DEFICIÊNCIA

De acordo com o Decreto-Lei n.º 123/97, de 22 de maio, são aprovadas as normas técnicas destinadas a permitir a acessibilidade das pessoas com mobilidade condicionada, nomeadamente através da supressão das barreiras urbanísticas e arquitetónicas nos edifícios públicos, equipamentos coletivos e via pública. Os WC's em instalações desportivas constituem área de intervenção específica daquele normativo. Verifica-se, conforme tabela 13, que 50,96% das instalações para a prática do futebol no distrito de Santarém possuem WC's para pessoas portadoras de deficiência.

#### 6.4.6. SISTEMAS DE ILUMINAÇÃO E DE EFICIÊNCIA ENERGÉTICA

Constituem indicadores sensíveis face à maior consciencialização de impacto e da responsabilidade social das organizações proprietárias e gestoras de instalações desportivas de uso público. Os sistemas de iluminação e de eficiência energética visam a redução anual de consumos energéticos e de custos. Verifica-se, conforme tabela 13, que 58,65% das instalações para a prática do futebol no distrito de Santarém possuem sistema de iluminação e que 27,88% possuem sistema de eficiência energética.

### 6.5. CARACTERIZAÇÃO FUNCIONAL DAS INSTALAÇÕES DESPORTIVAS

Os resultados da caracterização funcional resultam de uma avaliação das 104 instalações desportivas do distrito de acordo com uma metodologia descrita anteriormente. A tabela 14 e o gráfico 5 sistematizam os resultados dessa caracterização que, recorde-se, traduz um indicador composto das dimensões consideradas como mais determinantes para o funcionamento das instalações [área desportiva útil; apetrechamento; áreas de apoio; acessibilidade; segurança e higiene e tecnologia].

Nível Funcional [1 a 5 estrelas]	Campos de Futebol 11		Campos de Futebol 7		Pavilhões		Total
	[N.º]	[%]	[N.º]	[%]	[N.º]	[%]	
★★★★★	12	20,34%	3	27,27%	3	8,82%	18
★★★★☆	3	5,08%	-	-	-	-	3
★★★★	19	32,20%	2	18,18%	9	26,47%	30
★★★☆☆	2	3,39%	-	-	3	8,82%	5
★★★	11	18,64%	5	45,45%	16	47,06%	32
★★☆	3	5,08%	-	-	1	2,94%	4
★★	9	15,25%	1	9,09%	2	5,88%	12
★☆☆	-	-	-	-	-	-	-
★	-	-	-	-	-	-	-
<b>Total</b>	<b>59</b>	<b>100,00%</b>	<b>11</b>	<b>100,00%</b>	<b>34</b>	<b>100,00%</b>	<b>104</b>

Tabela 14 - Nível funcional das instalações desportivas [AFS;2016]

Tendo por referência os 5 níveis funcionais, optou-se, face aos resultados obtidos, por considerar relevante criar níveis funcionais intermédios que traduzem, com maior rigor, o nível funcional de transição de determinadas instalações, podendo por essa condição, determinar orientações para a gestão de modo mais eficiente. Sobre a situação específica de cada instalação, devem ser consultadas as fichas técnicas que indicam a condição funcional, tendo a AFS informação detalhada da avaliação obtida em cada dimensão de análise.

#### Distribuição de tipologias por níveis funcionais

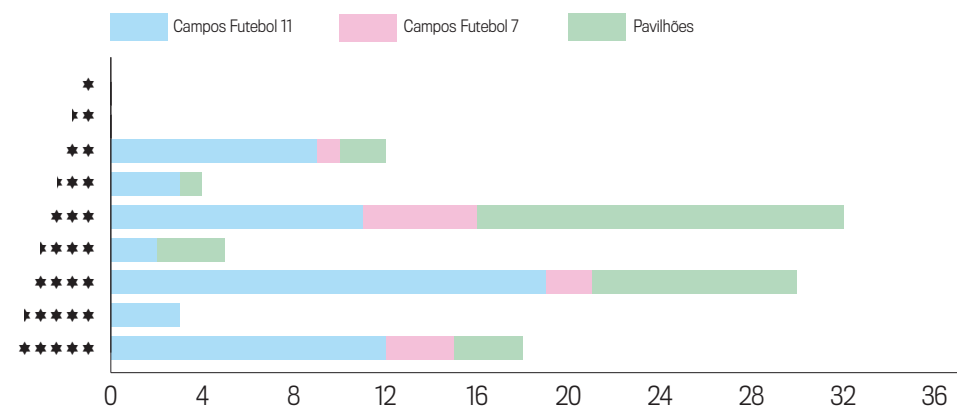


Gráfico 5 - Distribuição de tipologias de instalações desportivas por níveis funcionais [AFS;2016]

O nível 3 estrelas representa um nível funcional básico, assegurando condições básicas funcionais para os utentes. Com esta referência, verificamos que 16 instalações no distrito funcionam sem que aquela condição seja assegurada [2 estrelas], ainda que 4 dessas instalações se posicionem num nível intermédio de transição para as 3 estrelas.

As 3 estrelas constituem o nível funcional de 35 em 104 instalações [35,57%].

Globalmente, os níveis funcionais bom [4 estrelas] e excelente [5 estrelas] representam o nível obtido de 51 em 104 instalações [49,03%], 33 e 18 em 104 instalações, respetivamente.

A situação global não sofre diferença substancial entre as 3 tipologias de instalações. Verificamos [tabela 14 e gráfico 5] que os campos de futebol 11, futebol 7 e os pavilhões, apresentam, de modo geral, uma proporcionalidade semelhante da sua distribuição pelos níveis funcionais.

### 6.5.1. ESPECIFICAÇÕES SOBRE A ÁREA DESPORTIVA ÚTIL

A avaliação funcional incidu, no âmbito da dimensão de análise *área desportiva útil*, sobre o levantamento do tipo de revestimento que as 104 instalações desportivas possuem. Esta variável surge como associada ao motivo de requalificação de muitas instalações desportivas, no âmbito do tratamento realizado da informação recolhida, conforme consta na tabela 15. A informação sistematizada na tabela 16 especifica o tipo de piso das instalações desportivas.

Tipo de Piso	Campos Futebol 11 [N.º]	Campos Futebol 11 [%]
Relva Natural	15	25,42%
Relva Sintética	37	62,71%
Terra Batida	7	11,86%
<b>Total</b>	<b>59</b>	<b>100,00%</b>

Tipo de Piso	Campos Futebol 7 [N.º]	Campos Futebol 7 [%]
Relva Natural	1	9,09%
Relva Sintética	10	90,91%
Terra Batida	-	-
<b>Total</b>	<b>11</b>	<b>100,00%</b>

Tipo de Piso	Pavilhões [N.º]	Pavilhões [%]
Sintético	18	52,94%
Madeira   Flutuante	8	23,53%
Madeira   Tacos	8	23,53%
<b>Total</b>	<b>34</b>	<b>100,00%</b>

**Tabela 15** - Tipos de piso das instalações desportivas [AFS;2016]

Verifica-se, a partir da distribuição da tabela anterior, a predominância de revestimentos sintéticos que conferem tendência para a atualização e modernidade das condições de prática.

Tipo de Piso	Campos Futebol 11 com Campos Futebol 7		Campos Futebol 7 inseridos em Campos Futebol 11	
	[N.º]	[%]	[N.º]	[%]
Relva Natural	2	6,67%	4	6,35%
Relva Sintética	24	80,00%	51	80,95%
Terra Batida	4	13,33%	8	12,70%
<b>Total</b>	<b>30</b>	<b>100,00%</b>	<b>63</b>	<b>100,00%</b>

**Tabela 16** - Campos de futebol 11 com marcações interiores de futebol 7 [AFS;2016]

Relativamente à oferta de campos de futebol 7, o seu potencial deverá considerar os casos resultantes de marcações transversais inseridas nos campos de futebol 11. A tabela 16 ilustra o modo como a distribuição de campos de futebol 7 inseridos em campos de futebol 11 existe, para além dos 11 campos de futebol 7 autónomos.



**I**NSTALAÇÕES DESPORTIVAS  
POR CONCELHO

# ABRANTES

Comunidade Intermunicipal  
Médio Tejo

Estádio Municipal de Abrantes

Estádio Municipal de Abrantes - Campo N.º 2

Campo Municipal em Rossio ao Sul do Tejo

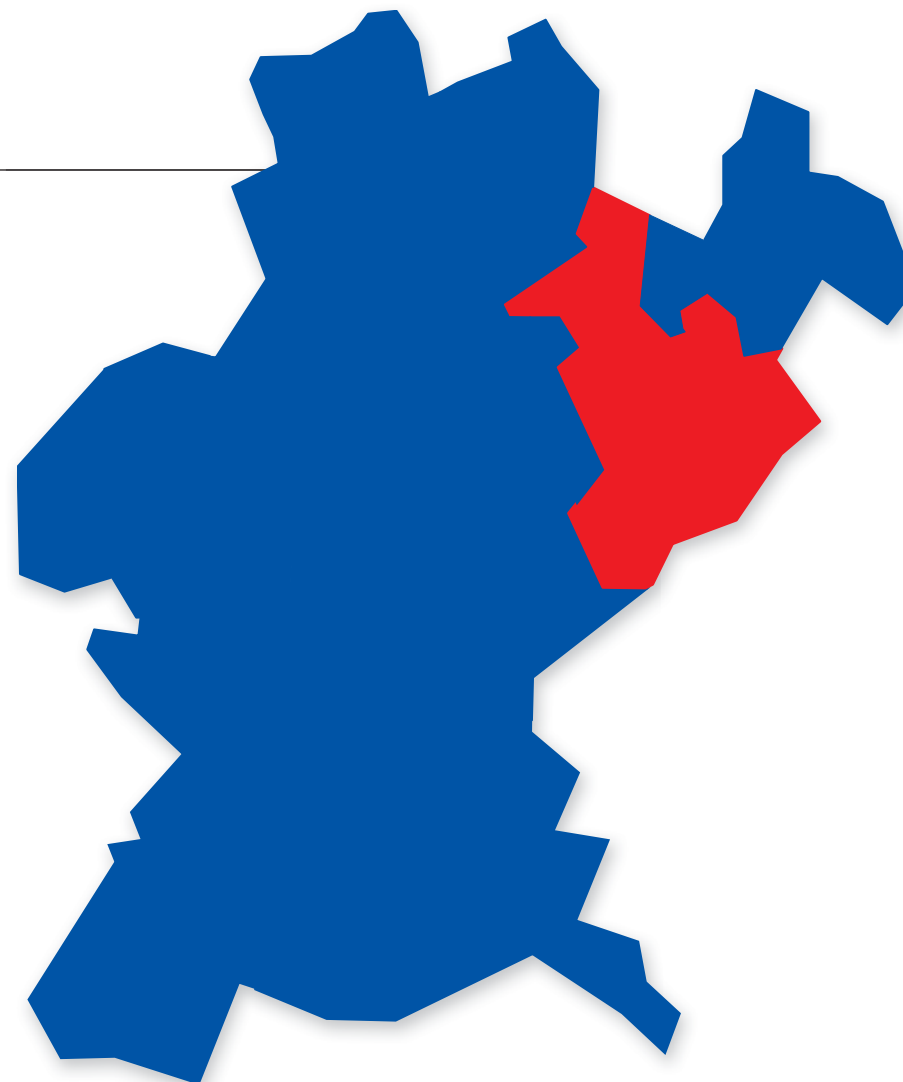
Campo Comendador Duarte Ferreira

Campo Cuf

Campo de Jogos do Pego

Pavilhão Desportivo Municipal de Tramagal

Pavilhão Municipal do Pego



## Concelho em números

**36 701**

População

**4 919**

População  
(5-19)

**12 196**

População  
(5-39)

**8**

Clubes

**32**

Equipas

**531**

Praticantes

**422**

Praticantes  
Jovens

**109**

Praticantes  
Seniores

**6**

Campos de  
Futebol de 11

**0**

Campos de  
Futebol de 7

**2**

Pavilhões

# ESTÁDIO MUNICIPAL DE ABRANTES



ALAMEDA CARLOS LOPES | 2200-436 ABRANTES

## INFORMAÇÃO GERAL

<b>Propriedade</b> Câmara Municipal de Abrantes	<b>Inauguração</b> 2001	<b>Clubes utilizadores</b> Sport Abrantes e Benfica
<b>Entidade gestora</b> Câmara Municipal de Abrantes	<b>Última remodelação</b> S/ inf.	<b>Núcleo Sportinguista de Alferrarede</b> União Desportiva Abrantina
<b>Diretor técnico</b> Ana Isabel Alves Pedro Afonso	<b>Alterações última remodelação</b> S/ inf.	

## CARACTERÍSTICAS TÉCNICAS

<b>Tipo do piso</b> Relva natural	<b>Dimensões</b> (comprimento x largura) 100 m x 64 m	<b>Dimensões futebol 7</b> (comprimento x largura) Inexistente
<b>Colocação piso atual</b> 2001	<b>Campo futebol 11</b> 100 m x 64 m	<b>Campos interiores</b> (paralelos futebol 7) Inexistente
<b>Certificação FIFA</b> Inexistente	<b>Pista de atletismo</b> Existente	<b>Campo interior</b> (perpendicular futebol 7) Inexistente

## ÁREAS DE APOIO

<b>Balneário visitado (N.º)</b>	4	<b>Bancada</b> 1.400 lugares	<b>Posto médico</b> Existente
<b>Balneário visitante (N.º)</b>	2	<b>Camarotes</b> 40 lugares	<b>Bilheteira</b> Existente
<b>Balneário árbitros (N.º)</b>	1	<b>Comunicação social</b> 3 lugares	<b>Bar</b> Existente
<b>WC's públicos</b>	8	<b>Parque estacionamento</b> 60 lugares	<b>Estacionamento</b> (agentes desportivos) Existente (S/ inf.)
<b>Wc's mobilidade reduzida</b>	1		

## TECNOLOGIA

<b>Sistema de iluminação</b> Treinos Jogos oficiais Transmissões TV	<b>Sistema de eficiência energética</b> Inexistente
--	--



## ACESSIBILIDADE

- A 3 km do centro de Abrantes
- A 1 km do Terminal Rodoviário do Tejo - Abrantes
- A 5 km da A23
- A 2 km da Escola Básica nº 2 de Abrantes
- A 3 km do Hospital Doutor Manoel Constâncio - Abrantes

39.4589391, -8.2154131  
(gps: DDD graus decimais)



# ESTÁDIO MUNICIPAL DE ABRANTES – CAMPO N.º 2



ALAMEDA CARLOS LOPES | 2200-436 ABRANTES

## INFORMAÇÃO GERAL

### Propriedade

Câmara Municipal de Abrantes

### Entidade gestora

Câmara Municipal de Abrantes

### Diretor técnico

Ana Isabel Alves Pedro Afonso

### Inauguração

S/ inf.

### Última remodelação

S/ inf.

### Alterações última remodelação

S/ inf.

### Clubes utilizadores

Sport Abrantes e Benfica

Núcleo Sportinguista de Alferrarede

## CARACTERÍSTICAS TÉCNICAS

### Tipo do piso

Relva sintética

### Dimensões

(comprimento x largura)

### Dimensões futebol 7

(comprimento x largura)

### Colocação piso atual

S/ inf.

### Campo futebol 11

105 m x 68 m

### Campos interiores (paralelos futebol 7)

68 m x 45 m

### Certificação FIFA

Inexistente

### Pista de atletismo

Inexistente

### Campo interior (perpendicular futebol 7)

Inexistente

## ÁREAS DE APOIO

### Balneário visitado (N.º)

1

### Bancada

200 lugares

### Posto médico

Inexistente

### Balneário visitante (N.º)

1

### Camarotes

Inexistente

### Bilheteira

Inexistente

### Balneário árbitros (N.º)

1

### Comunicação social

Inexistente

### Bar

Inexistente

### WC's públicos

1

### Parque estacionamento

500 lugares

### Estacionamento (agentes desportivos)

Existente (S/ inf.)

### Wc's mobilidade reduzida

0

## TECNOLOGIA

### Sistema de iluminação

Treinos

Jogos oficiais

### Sistema de eficiência energética

Inexistente



## ACESSIBILIDADE



A 3 km do centro de Abrantes



A 1 km do Terminal Rodoviário do Tejo - Abrantes



A 5 km da A23




A 2 km da Escola Básica n.º 2 de Abrantes



A 3 km do Hospital Doutor Manoel Constâncio - Abrantes



39.4604343, -8.2158422  
(gps: DDD graus decimais)



# CAMPO MUNICIPAL EM ROSSIO AO SUL DO TEJO



BAIRRO DE SÃO JOSÉ | 2200-406 ROSSIO AO SUL DO TEJO

## INFORMAÇÃO GERAL

<b>Propriedade</b> Câmara Municipal de Abrantes	<b>Inauguração</b> S/ inf.	<b>Clubes utilizadores</b> União Desportiva Rossiense União Desportiva Abrantina
<b>Entidade gestora</b> Câmara Municipal de Abrantes	<b>Última remodelação</b> 2011	
<b>Diretor técnico</b> Ana Isabel Alves Pedro Afonso	<b>Alterações última remodelação</b> Relva sintética	

## CARACTERÍSTICAS TÉCNICAS

<b>Tipo do piso</b> Relva sintética	<b>Dimensões</b> (comprimento x largura) 100 m x 65 m	<b>Dimensões futebol 7</b> (comprimento x largura) 65 m x 43,5 m
<b>Colocação piso atual</b> 2011	<b>Campo futebol 11</b> 100 m x 65 m	<b>Campos interiores</b> (paralelos futebol 7) 65 m x 43,5 m
<b>Certificação FIFA</b> 2 estrelas	<b>Pista de atletismo</b> Inexistente	<b>Campo interior</b> (perpendicular futebol 7) Inexistente

## ÁREAS DE APOIO

<b>Balneário visitado (N.º)</b>	1	<b>Bancada</b> 68 lugares	<b>Posto médico</b> Inexistente
<b>Balneário visitante (N.º)</b>	1	<b>Camarotes</b> Inexistente	<b>Bilheteira</b> Inexistente
<b>Balneário árbitros (N.º)</b>	1	<b>Comunicação social</b> Inexistente	<b>Bar</b> Inexistente
<b>WC's públicos</b>	2	<b>Parque estacionamento</b> Existente (S/ inf.)	<b>Estacionamento</b> (agentes desportivos) Existente (S/ inf.)
<b>Wc's mobilidade reduzida</b>	1		

## TECNOLOGIA


<b>Sistema de iluminação</b> Treinos	<b>Sistema de eficiência energética</b> Inexistente
---	--



## ACESSIBILIDADE

 A 0,5 km do centro do Rossio ao sul do Tejo

 A 2 km do Estação Ferroviária de Abrantes

 A 7 km da A23

 A 0,5 km da Escola Básica do Rossio ao Sul do Tejo

 A 3 km do Hospital Doutor Manoel Constâncio - Abrantes

 39.4446444, -8.1853831  
(gps: DDD graus decimais)



# CAMPO COMENDADOR DUARTE FERREIRA



RUA ENGENHEIRO OTÁVIO DUARTE FERREIRA | 2205-700 TRAMAGAL

## INFORMAÇÃO GERAL

<b>Propriedade</b> Tramagal Sport União	<b>Inauguração</b> 1951	<b>Clubes utilizadores</b> Tramagal Sport União
<b>Entidade gestora</b> Tramagal Sport União	<b>Última remodelação</b> 2015	
<b>Diretor técnico</b> Alexandre Manuel Vicente Madeira	<b>Alterações última remodelação</b> Balneários	

## CARACTERÍSTICAS TÉCNICAS

<b>Tipo do piso</b> Terra batida	<b>Dimensões</b> (comprimento x largura) 108 m x 68 m	<b>Dimensões futebol 7</b> (comprimento x largura) 68 m x 47 m
<b>Colocação piso atual</b> 1951	<b>Campo futebol 11</b> 108 m x 68 m	<b>Campos interiores</b> (paralelos futebol 7) 68 m x 47 m
<b>Certificação FIFA</b> Não se aplica	<b>Pista de atletismo</b> Inexistente	<b>Campo interior</b> (perpendicular futebol 7) Inexistente

## ÁREAS DE APOIO

<b>Balneário visitado (N.º)</b>	1	<b>Bancada</b> 500 lugares	<b>Posto médico</b> Existente
<b>Balneário visitante (N.º)</b>	1	<b>Camarotes</b> Inexistente	<b>Bilheteira</b> Existente
<b>Balneário árbitros (N.º)</b>	1	<b>Comunicação social</b> Inexistente	<b>Bar</b> Existente
<b>WC's públicos</b>	2	<b>Parque estacionamento</b> 50 lugares	<b>Estacionamento</b> (agentes desportivos) Inexistente
<b>Wc's mobilidade reduzida</b>	0		

## TECNOLOGIA

<b>Sistema de iluminação</b> Treinos	<b>Sistema de eficiência energética</b> Inexistente
---	--



## ACESSIBILIDADE



A 0,1 km do centro do Tramagal



A 1 km da Estação Ferroviária do Tramagal



A 15 km da A23



A 0,4 km da Escola EB 2,3 Octávio Duarte Ferreira



A 10 km do Hospital Doutor Manoel Constâncio - Abrantes



39.4535422, -8.2548845  
(gps: DDD graus decimais)





# CAMPO CUF



AVENIDA CONDE DE ALFERRAREDE | 2200-037 ALFERRAREDE

## INFORMAÇÃO GERAL

<b>Propriedade</b> Clube Desp. Recreativo Alferrarede	<b>Inauguração</b> S/ inf.	<b>Clubes utilizadores</b> Clube Desp. Recreativo Alferrarede
<b>Entidade gestora</b> Clube Desp. Recreativo Alferrarede	<b>Última remodelação</b> S/ inf.	
<b>Diretor técnico</b> S/ inf.	<b>Alterações última remodelação</b> S/ inf.	

## CARACTERÍSTICAS TÉCNICAS

<b>Tipo do piso</b> Terra batida	<b>Dimensões</b> (comprimento x largura) Campo futebol 11 101 m x 67 m	<b>Dimensões futebol 7</b> (comprimento x largura) Campos interiores (paralelos futebol 7) Inexistente
<b>Colocação piso atual</b> S/ inf.	<b>Pista de atletismo</b> Inexistente	<b>Campo interior</b> (perpendicular futebol 7) Inexistente
<b>Certificação FIFA</b> Inexistente		

## ÁREAS DE APOIO

<b>Balneário visitado (N.º)</b>	1	<b>Bancada</b> 500 lugares	<b>Posto médico</b> Existente
<b>Balneário visitante (N.º)</b>	1	<b>Camarotes</b> Inexistente	<b>Bilheteira</b> Existente
<b>Balneário árbitros (N.º)</b>	1	<b>Comunicação social</b> Inexistente	<b>Bar</b> Existente
<b>WC's públicos</b>	2	<b>Parque estacionamento</b> 50 lugares	<b>Estacionamento</b> (agentes desportivos) Existente (S/ inf.)
<b>Wc's mobilidade reduzida</b>	0		


## TECNOLOGIA

<b>Sistema de iluminação</b> S/ inf.	<b>Sistema de eficiência energética</b> Inexistente
---	--



## ACESSIBILIDADE

-  A 1 km do centro de Alferrarede
-  A 1 km da Estação Ferroviária de Alferrarede
-  A 4 km da A23
-  A 2 km da Escola Básica Marla Lucília Moita
-  A 5 km do Hospital Doutor Manoel Constâncio - Abrantes

 39.4730756, -8.1854904  
(gps: DDD graus decimais)



# CAMPO DE JOGOS DO PEGO



RUA DO CAMPO DA BOLA | 2205-335 PEGO

## INFORMAÇÃO GERAL

<b>Propriedade</b> Casa do Povo do Pego	<b>Inauguração</b> 1974	<b>Clubes utilizadores</b> Casa do Povo do Pego
<b>Entidade gestora</b> Casa do Povo do Pego	<b>Última remodelação</b> 1990	
<b>Diretor técnico</b> Inexistente	<b>Alterações última remodelação</b> Caixa drenagem e repavimentação	

## CARACTERÍSTICAS TÉCNICAS

<b>Tipo do piso</b> Terra batida	<b>Dimensões</b> (comprimento x largura) 103 m x 63 m	<b>Dimensões futebol 7</b> (comprimento x largura) 63 m x 40 m
<b>Colocação piso atual</b> S/ inf.	<b>Campo futebol 11</b> 103 m x 63 m	<b>Campos interiores</b> (paralelos futebol 7) 63 m x 40 m
<b>Certificação FIFA</b> Não se aplica	<b>Pista de atletismo</b> Inexistente	<b>Campo interior</b> (perpendicular futebol 7) Inexistente

## ÁREAS DE APOIO






<b>Balneário visitado</b> (N.º)	1	<b>Bancada</b> 435 lugares	<b>Posto médico</b> Existente
<b>Balneário visitante</b> (N.º)	1	<b>Camarotes</b> Inexistente	<b>Bilheteira</b> Existente
<b>Balneário árbitros</b> (N.º)	1	<b>Comunicação social</b> 7 lugares	<b>Bar</b> Existente
<b>WC's públicos</b>	2	<b>Parque estacionamento</b> 60 lugares	<b>Estacionamento</b> (agentes desportivos) Existente (S/ inf.)
<b>Wc's mobilidade reduzida</b>	0		


## TECNOLOGIA

<b>Sistema de iluminação</b> Treinos	<b>Sistema de eficiência energética</b> Inexistente
---	--



## ACESSIBILIDADE

-  A 1 km do centro do Pego
-  A 4 km da Estação Ferroviária de Abrantes
-  A 9 km da A23
-  A 1 km da Escola Básica de Pego
-  A 5 km do Hospital Doutor Manoel Constâncio - Abrantes

 39.4569593, -8.1606853  
(gps: DDD graus decimais)



# PAVILHÃO DESPORTIVO MUNICIPAL DE TRAMAGAL



RUA 6 OUTUBRO | 2205-651 TRAMAGAL

## INFORMAÇÃO GERAL

<b>Propriedade</b> Câmara Municipal de Abrantes	<b>Inauguração</b> 1995	<b>Clubes utilizadores</b> Contexto eventos / atividades
<b>Entidade gestora</b> Câmara Municipal de Abrantes	<b>Última remodelação</b> S/ inf.	
<b>Diretor técnico</b> Ana Isabel Alves Pedro Afonso	<b>Alterações última remodelação</b> S/ inf.	

## CARACTERÍSTICAS TÉCNICAS

<b>Tipo do piso</b> Sintético	<b>Colocação piso atual</b> 1995	<b>Dimensões</b> (comprimento x largura) 40 m x 20 m
----------------------------------	-------------------------------------	---

## ÁREAS DE APOIO






<b>Balneário visitado (N.º)</b>	2	<b>Bancada</b> 600 lugares	<b>Posto médico</b> Existente
<b>Balneário visitante (N.º)</b>	2	<b>Camarotes</b> Inexistente	<b>Bilheteira</b> Inexistente
<b>Balneário árbitros (N.º)</b>	2	<b>Comunicação social</b> 6 lugares	<b>Bar</b> Existente
<b>WC's públicos</b>	4	<b>Parque estacionamento</b> 100 lugares	<b>Estacionamento</b> (agentes desportivos) Existente (S/ inf.)


## TECNOLOGIA

<b>Sistema de iluminação</b> Treinos Jogos oficiais Transmissões TV	<b>Sistema de eficiência energética</b> Existente (S/ inf.)	<b>Marcador eletrónico</b> Existente
--	--	---



## ACESSIBILIDADE

-  A 0,2 km do centro do Tramagal
-  A 1 km da Estação Ferroviária do Tramagal
-  A 14 km da A23
-  A 0 km da Escola EB 2,3/S Octávio Duarte Ferreira
-  A 9 km do Hospital Doutor Manoel Constâncio - Abrantes

 39.4514, -8.25065  
(gps: DDD graus decimais)



# PAVILHÃO MUNICIPAL DO PEGO



RUA HORTA DO CANO | 2205-308 PEGO

## INFORMAÇÃO GERAL

### Propriedade

Câmara Municipal de Abrantes

### Entidade gestora

Câmara Municipal de Abrantes

### Diretor técnico

Ana Isabel Alves Pedro Afonso

### Inauguração

1995

### Última remodelação

S/ inf.

### Alterações última remodelação

S/ inf.

### Clubes utilizadores

Clube Desportivo Os Patos

## CARACTERÍSTICAS TÉCNICAS

### Tipo do piso

Sintético

### Colocação piso atual

1995

### Dimensões (comprimento x largura)

40 m x 20 m

## ÁREAS DE APOIO

### Balneário visitado (N.º)

2

### Bancada

300 lugares

### Posto médico

Existente

### Balneário visitante (N.º)

2

### Camarotes

Inexistente

### Bilheteira

Inexistente

### Balneário árbitros (N.º)

2

### Comunicação social

8 lugares

### Bar

Existente

### WC's públicos

2

### Parque estacionamento

50 lugares

### Estacionamento (agentes desportivos)

Existente (S/ inf.)

### Wc's mobilidade reduzida

Existente (S/ inf.)

## TECNOLOGIA

### Sistema de iluminação

Treinos

Jogos oficiais

Transmissões TV

### Sistema de eficiência energética

Inexistente

### Marcador eletrónico

Existente



## ACESSIBILIDADE



A 0,6 km do centro do Pego



A 6 km da Estação Ferroviária de Abrantes



A 12 km da A23



A 1 km da Escola Básica de Pego



A 7 km do Hospital Doutor Manoel Constâncio - Abrantes



39.4657686, -8.1472099  
(gps: DDD graus decimais)





**abrantesdesporto**  
muito mais movimento



# ABRANTES DESPORTO

MUITO MAIS QUE UMA VITÓRIA  
UMA ESTRATÉGIA A DAR FRUTOS

[WWW.DESPORTO.CM-ABRANTES.PT](http://WWW.DESPORTO.CM-ABRANTES.PT)

INFRAESTRUTURAS COM PADRÕES DE QUALIDADE | MODALIDADES DIFERENCIADORAS  
COMPETIÇÃO | LAZER | DESPORTO | APOIO AOS CLUBES

# ALCANENA

Comunidade Intermunicipal  
Médio Tejo

Estádio Municipal Joaquim Maria Batista

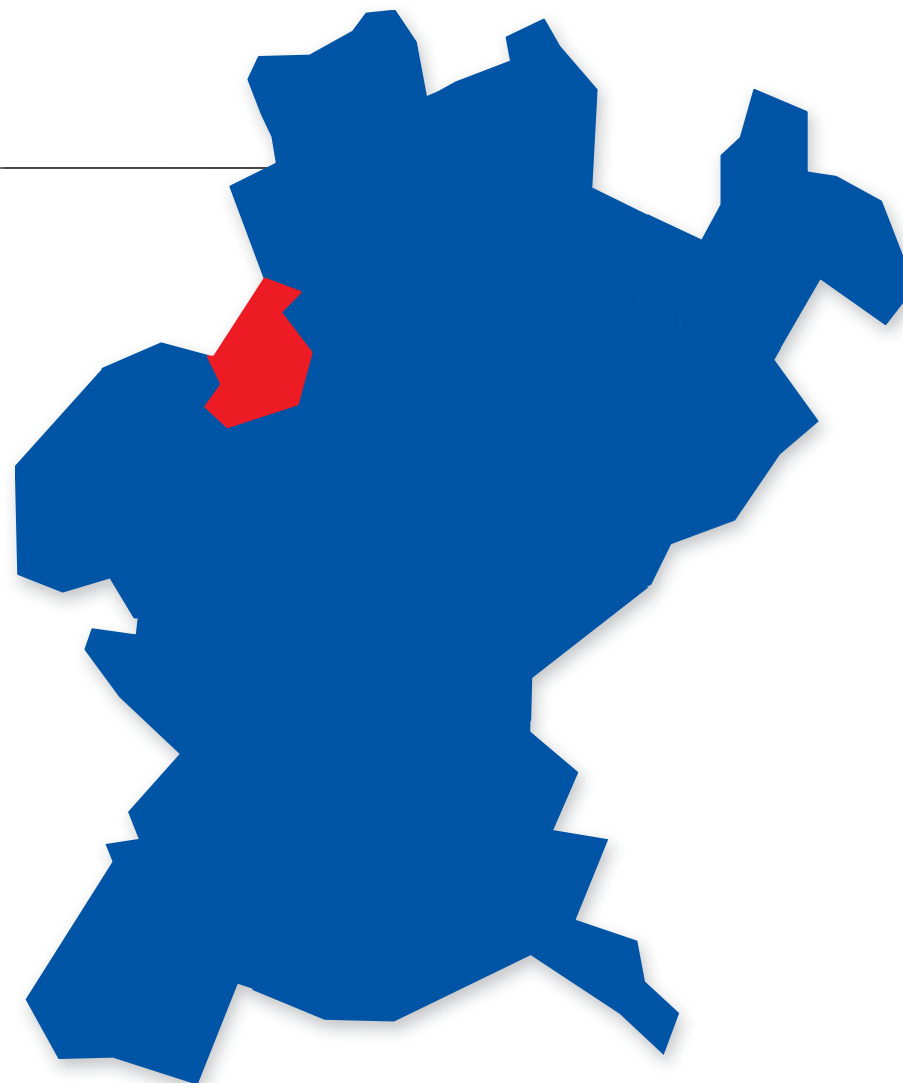
Campo 9 Abril

Parque de Jogos VFC Mindense

Parque Desportivo dos Bugalhos

Pavilhão Gimnodesportivo de Minde

Pavilhão Municipal Carlos Calado



## Concelho em números

**13 199**

População

**1 872**

População  
(5-19)

**4 783**

População  
(5-39)

**3**

Clubes

**18**

Equipas

**290**

Praticantes

**254**

Praticantes  
Jovens

**36**

Praticantes  
Seniores

**4**

Campos de  
Futebol de 11

**0**

Campos de  
Futebol de 7

**2**

Pavilhões

# ESTÁDIO MUNICIPAL JOAQUIM MARIA BATISTA



RUA CALOUSTE GULBENKIAN | 2380-069 ALCANENA

## INFORMAÇÃO GERAL

<b>Propriedade</b> Câmara Municipal Alcanena	<b>Inauguração</b> 1969	<b>Clubes utilizadores</b> Atlético Clube Alcanenense
<b>Entidade gestora</b> Câmara Municipal Alcanena	<b>Última remodelação</b> S/ inf.	
<b>Diretor técnico</b> Marco Santos	<b>Alterações última remodelação</b> S/ inf.	

## CARACTERÍSTICAS TÉCNICAS

<b>Tipo do piso</b> Relva natural	<b>Dimensões</b> (comprimento x largura) 105 m x 64 m	<b>Dimensões futebol 7</b> (comprimento x largura) Inexistente
<b>Colocação piso atual</b> 1994	<b>Campo futebol 11</b> 105 m x 64 m	<b>Campos interiores</b> (paralelos futebol 7) Inexistente
<b>Certificação FIFA</b> Inexistente	<b>Pista de atletismo</b> Existente	<b>Campo interior</b> (perpendicular futebol 7) Inexistente

## ÁREAS DE APOIO






<b>Balneário visitado (n.º)</b>	1	<b>Bancada</b> 3.784 lugares	<b>Posto médico</b> Existente
<b>Balneário visitante (n.º)</b>	1	<b>Camarotes</b> 48 lugares	<b>Bilheteira</b> Existente
<b>Balneário árbitros (n.º)</b>	1	<b>Comunicação social</b> 10 lugares	<b>Bar</b> Existente
<b>WC's públicos</b>	4	<b>Parque estacionamento</b> 20 lugares	<b>Estacionamento</b> (agentes desportivos) Existente (S/ inf.)
<b>Wc's mobilidade reduzida</b>	0		


## TECNOLOGIA

<b>Sistema de iluminação</b> Treinos Jogos oficiais	<b>Sistema de eficiência energética</b> Inexistente
---	--



## ACESSIBILIDADE

-  A 0,5 km do centro de Alcanena
-  A 0,5 km do Terminal Rodoviário de Alcanena
-  A 6 km da A1
-  A 0,8 km do Agrupamento de Escolas de Alcanena
-  A 16 km do Centro Hospitalar do Médio Tejo - Torres Novas

 39.4563215, -8.6647609  
(gps: DDD graus decimais)



# CAMPO 9 ABRIL



RUA ERMELINDA DO CARMO BARÃO | 2380-309 ESPINHEIRO

## INFORMAÇÃO GERAL

### Propriedade

Atlético Clube Rec. Espinheirense

### Entidade gestora

Atlético Clube Rec. Espinheirense

### Diretor técnico

Artur Martinho

### Inauguração

1995

### Última remodelação

2010

### Alterações última remodelação

Repavimentação

### Clubes utilizadores

Atlético Clube Recreativo  
Espinheirense (2016/17)

## CARACTERÍSTICAS TÉCNICAS

### Tipo do piso

Terra batida

### Dimensões

(comprimento x largura)

### Dimensões futebol 7

(comprimento x largura)

### Colocação piso atual

2010

### Campo futebol 11

100 m x 64 m

### Campos interiores (paralelos futebol 7)

Inexistente

### Certificação FIFA

Não se aplica

### Pista de atletismo

Inexistente

### Campo interior (perpendicular futebol 7)

Inexistente

## ÁREAS DE APOIO

### Balneário visitado (N.º)

1

### Bancada

Inexistente

### Posto médico

Inexistente

### Balneário visitante (N.º)

1

### Camarotes

Inexistente

### Bilheteira

Existente

### Balneário árbitros (N.º)

1

### Comunicação social

20 lugares

### Bar

Existente

### WC's públicos

2

### Parque estacionamento

40 lugares

### Estacionamento (agentes desportivos)

5 lugares

### Wc's mobilidade reduzida

0

## TECNOLOGIA

### Sistema de iluminação

Treinos

### Sistema de eficiência energética

Inexistente



## ACESSIBILIDADE



A 0,3 km do centro do Espinheiro



A 13 km do Terminal Rodoviário de Alcanena



A 19 km da A23  
A 20 km da A1



A 7 km da Escola EB 1 de Malhou



A 24 km do Hospital de Santarém



39.4131, -8.74159  
(gps: DDD graus decimais)





# PARQUE DE JOGOS VFC MINDENSE



RUA DA VITÓRIA | 2395-177 MINDE

## INFORMAÇÃO GERAL

<b>Propriedade</b> Vitória Futebol Clube Mindense	<b>Inauguração</b> 1965	<b>Clubes utilizadores</b> Vitória Futebol Clube Mindense
<b>Entidade gestora</b> Vitória Futebol Clube Mindense	<b>Última remodelação</b> 2015	
<b>Diretor técnico</b> S/ inf.	<b>Alterações última remodelação</b> Manutenção de relvado	

## CARACTERÍSTICAS TÉCNICAS

<b>Tipo do piso</b> Relva sintética	<b>Dimensões</b> (comprimento x largura) 104 m x 60 m	<b>Dimensões futebol 7</b> (comprimento x largura) Inexistente
<b>Colocação piso atual</b> 2005	<b>Campo futebol 11</b> 104 m x 60 m	<b>Campos interiores</b> (paralelos futebol 7) Inexistente
<b>Certificação FIFA</b> Inexistente	<b>Pista de atletismo</b> Inexistente	<b>Campo interior</b> (perpendicular futebol 7) 72 m x 50 m

## ÁREAS DE APOIO

<b>Balneário visitado (n.º)</b>	1	<b>Bancada</b> 200 lugares	<b>Posto médico</b> Existente
<b>Balneário visitante (n.º)</b>	1	<b>Camarotes</b> Inexistente	<b>Bilheteira</b> Existente
<b>Balneário árbitros (n.º)</b>	1	<b>Comunicação social</b> Inexistente	<b>Bar</b> Existente
<b>WC's públicos</b>	2	<b>Parque estacionamento</b> 50 lugares	<b>Estacionamento</b> (agentes desportivos) 5 lugares
<b>Wc's mobilidade reduzida</b>	0		

## TECNOLOGIA

<b>Sistema de iluminação</b> Treinos Jogos oficiais	<b>Sistema de eficiência energética</b> Inexistente
---	--



## ACESSIBILIDADE

- A 1 km do centro de Minde
- A 10 km do Terminal Rodoviário de Alcanena
- A 9 km da A23  
A 10 km da A1
- A 2 km da Escola EB 2,3 de Minde
- A 20 km do Centro Hospitalar do Médio Tejo - Torres Novas

39.5259371, -8.686763  
(gps: DDD graus decimais)



# PARQUE DESPORTIVO DOS BUGALHOS



PARQUE DESPORTIVO DOS BUGALHOS 166 | 2380-220 BUGALHOS

## INFORMAÇÃO GERAL

### Propriedade

Escola Fut. do Concelho de Alcanena

### Entidade gestora

Escola Fut. do Concelho de Alcanena

### Diretor técnico

Tiago Vieira

### Inauguração

S/ inf.

### Última remodelação

S/ inf.

### Alterações última remodelação

S/ inf.

### Clubes utilizadores

Escola Fut. do Concelho de Alcanena

## CARACTERÍSTICAS TÉCNICAS

### Tipo do piso

Relva sintética

### Dimensões

(comprimento x largura)

### Dimensões futebol 7

(comprimento x largura)

### Colocação piso atual

2004

### Campo futebol 11

100 m x 60 m

### Campos interiores (paralelos futebol 7)

Inexistente

### Certificação FIFA

Inexistente

### Pista de atletismo

Inexistente

### Campo interior (perpendicular futebol 7)

67 m x 44 m

## ÁREAS DE APOIO

### Balneário visitado (N.º)

2

### Bancada

250 lugares

### Posto médico

Existente

### Balneário visitante (N.º)

2

### Camarotes

Inexistente

### Bilheteira

Inexistente

### Balneário árbitros (N.º)

2

### Comunicação social

Inexistente

### Bar

Existente

### WC's públicos

2

### Parque estacionamento

50 lugares

### Estacionamento (agentes desportivos)

5 lugares

### Wc's mobilidade reduzida

0

## TECNOLOGIA

### Sistema de iluminação

Treinos

### Sistema de eficiência energética

Inexistente



## ACESSIBILIDADE



A 1 km do centro de Bugalhos



A 4 km do Terminal Rodoviário de Alcanena



A 5 km da A23  
A 6 km da A1



A 4 km da Escola Básica de Bugalhos



A 12 km do Centro Hospitalar do Médio Tejo - Torres Novas



39.4518543, -8.6389071  
(gps: DDD graus decimais)



# PAVILHÃO GIMNODESPORTIVO DE MINDE



RUA DA VITÓRIA | 2395-177 MINDE

## INFORMAÇÃO GERAL

<b>Propriedade</b> Câmara Municipal de Alcanena	<b>Inauguração</b> 2005	<b>Clubes utilizadores</b> Contexto eventos / atividades
<b>Entidade gestora</b> Câmara Municipal de Alcanena	<b>Última remodelação</b> 2011	
<b>Diretor técnico</b> Marco Santos	<b>Alterações última remodelação</b> Piso	

## CARACTERÍSTICAS TÉCNICAS

<b>Tipo do piso</b> Madeira   Flutuante	<b>Colocação piso atual</b> 2005	<b>Dimensões</b> (comprimento x largura) 40 m x 20 m
--	-------------------------------------	---

## ÁREAS DE APOIO

<b>Balneário visitado (N.º)</b>	3	<b>Bancada</b> 490 lugares	<b>Posto médico</b> Existente
<b>Balneário visitante (N.º)</b>	3	<b>Camarotes</b> 12 lugares	<b>Bilheteira</b> Existente
<b>Balneário árbitros (N.º)</b>	2	<b>Comunicação social</b> 6 lugares	<b>Bar</b> Existente
<b>Wc's públicos</b>	2	<b>Parque estacionamento</b> 100 lugares	<b>Estacionamento</b> (agentes desportivos) Inexistente
<b>Wc's mobilidade reduzida</b>	2		


## TECNOLOGIA


<b>Sistema de iluminação</b> Treinos Jogos oficiais	<b>Sistema de eficiência energética</b> Inexistente	<b>Marcador eletrónico</b> Existente
---	--	---



## ACESSIBILIDADE


 A 1 km do centro de Minde

 A 10 km do Terminal Rodoviário de Alcanena

 A 9 km da A23  
A 10 km da A1

 A 2 km da Escola EB 2/3 de Minde

 A 20 km do Centro Hospitalar do Médio Tejo - Torres Novas

 39.52564, -8.68797  
(gps: DDD graus decimais)



# PAVILHÃO MUNICIPAL CARLOS CALADO



RUA CALOUSTE GULBENKIAN | 2380-069 ALCANENA

## INFORMAÇÃO GERAL

### Propriedade

Casa do Povo de Alcanena

### Entidade gestora

Câmara Municipal de Alcanena

### Diretor técnico

Marco Santos

### Inauguração

1987

### Última remodelação

S/ inf.

### Alterações última remodelação

S/ inf.

### Clubes utilizadores

Contexto eventos / atividades

## CARACTERÍSTICAS TÉCNICAS

### Tipo do piso

Sintético

### Colocação piso atual

2001

### Dimensões (comprimento x largura)

40 m x 20 m

## ÁREAS DE APOIO

### Balneário visitado (N.º)

1

### Bancada

100 lugares

### Posto médico

Inexistente

### Balneário visitante (N.º)

1

### Camarotes

Inexistente

### Bilheteira

Inexistente

### Balneário árbitros (N.º)

1

### Comunicação social

Inexistente

### Bar

Inexistente

### WC's públicos

2

### Parque estacionamento

30 lugares

### Estacionamento (agentes desportivos)

Inexistente

### WC's mobilidade reduzida

0

## TECNOLOGIA

### Sistema de iluminação

Treinos

Jogos oficiais

### Sistema de eficiência energética

Inexistente

### Marcador eletrónico

Inexistente



## ACESSIBILIDADE



A 0,5 km do centro de Alcanena



A 0,5 km do Terminal Rodoviário de Alcanena



A 6 km da A1



A 0,8 km do Agrupamento de Escolas de Alcanena



A 16 km do Centro Hospitalar do Médio Tejo - Torres Novas



39.45746, -8.66454  
(gps: DDD graus decimais)



# Município de Alcanena

## APOIA O FUTEBOL



ALCANENA  
CAPITAL DA PELE



# ALMEIRIM

Comunidade Intermunicipal  
Lezíria do Tejo

Estádio Municipal de Almeirim

Parque Desportivo Municipal Almeirim - Campo Futebol 7

Campo D. Eugénia Manuel

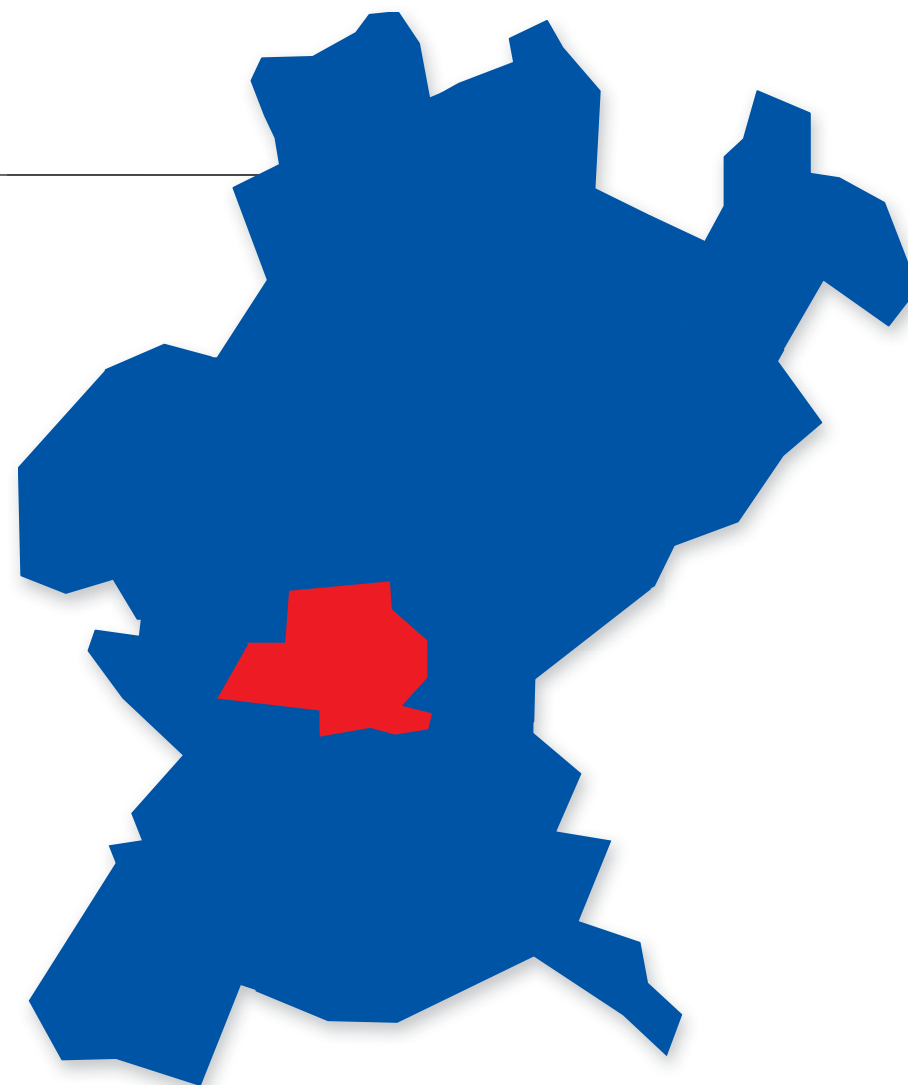
Complexo Desportivo Professor  
José Joaquim Gameiro Sousa Gomes

Estádio D. Manuel Mello

Pavilhão Municipal Alfredo Bento Calado

Pavilhão Municipal de Benfica do Ribatejo

Pavilhão do Ensino Básico 2,3 de Fazendas de Almeirim



## Concelho em números

**23 092**

População

**3 585**

População  
(5-19)

**8 890**

População  
(5-39)

**5**

Clubes

**44**

Equipas

**624**

Praticantes

**510**

Praticantes  
Jovens

**114**

Praticantes  
Seniores

**4**

Campos de  
Futebol de 11

**1**

Campo de  
Futebol de 7

**3**

Pavilhões

# ESTÁDIO MUNICIPAL DE ALMEIRIM



AVENIDA D. JOÃO I | 2080-011 ALMEIRIM

## INFORMAÇÃO GERAL

<b>Propriedade</b> Câmara Municipal de Almeirim	<b>Inauguração</b> S/ inf.	<b>Clubes utilizadores</b> União Futebol Clube de Almeirim
<b>Entidade gestora</b> Câmara Municipal de Almeirim	<b>Última remodelação</b> 2014	<b>Footkart Escola de Futebol e Karting Associação</b>
<b>Diretor técnico</b> S/ inf.	<b>Alterações última remodelação</b> Relvado sintético	

## CARACTERÍSTICAS TÉCNICAS

<b>Tipo do piso</b> Relva sintética	<b>Dimensões</b> (comprimento x largura) 104 m x 64 m	<b>Dimensões futebol 7</b> (comprimento x largura) 64 m x 42 m
<b>Colocação piso atual</b> 2014	<b>Campo futebol 11</b> 104 m x 64 m	<b>Campos interiores</b> (paralelos futebol 7) 64 m x 42 m
<b>Certificação FIFA</b> S/ inf.	<b>Pista de atletismo</b> Inexistente	<b>Campo interior</b> (perpendicular futebol 7) Inexistente

## ÁREAS DE APOIO

<b>Balneário visitado (n.º)</b>	2	<b>Bancada</b> 400 lugares	<b>Posto médico</b> Existente
<b>Balneário visitante (n.º)</b>	1	<b>Camarotes</b> Inexistente	<b>Bilheteira</b> Inexistente
<b>Balneário árbitros (n.º)</b>	2	<b>Comunicação social</b> Inexistente	<b>Bar</b> Inexistente
<b>WC's públicos</b>	2	<b>Parque estacionamento</b> Existente (S/ inf.)	<b>Estacionamento</b> (agentes desportivos) Existente (S/ inf.)
<b>Wc's mobilidade reduzida</b>	0		

## TECNOLOGIA

<b>Sistema de iluminação</b> Treinos	<b>Sistema de eficiência energética</b> Inexistente
---	--



## ACESSIBILIDADE

- A 1 km do centro de Almeirim
- A 2 km da Estação Rodoviária de Almeirim
- A 7,5 km da A13  
A 19 km da A1
- A 1 km da Escola Secundária Marquesa de Alorna
- A 10 km do Hospital de Santarém



39.2125131, -8.6163926  
(gps: DDD graus decimais)

# PARQUE DESPORTIVO MUNICIPAL ALMEIRIM - CAMPO FUTEBOL 7



AVENIDA 25 DE ABRIL | 2080-050 ALMEIRIM



## INFORMAÇÃO GERAL

### Propriedade

Câmara Municipal de Almeirim

### Entidade gestora

Câmara Municipal de Almeirim

### Diretor técnico

S/ inf.

### Inauguração

S/ inf.

### Última remodelação

S/ inf.

### Alterações última remodelação

S/ inf.

### Clubes utilizadores

União Futebol Clube de Almeirim

Footkart Escola de Futebol e Karting  
Associação

## CARACTERÍSTICAS TÉCNICAS

### Tipo do piso

Relva sintética

### Dimensões

(comprimento x largura)

### Colocação piso atual

S/ inf.

### Campo futebol 7

60 m x 40

### Certificação FIFA

S/ inf.

### Pista de atletismo

Existente

## ÁREAS DE APOIO

### Balneário visitado (N.º)

1

### Bancada

48 lugares

### Posto médico

Existente

### Balneário visitante (N.º)

1

### Camarotes

Inexistente

### Bilheteira

Inexistente

### Balneário árbitros (N.º)

1

### Comunicação social

Inexistente

### Bar

Inexistente

### WC's públicos

0

### Parque estacionamento

30 lugares

### Estacionamento (agentes desportivos)

Inexistente

### Wc's mobilidade reduzida

0

## TECNOLOGIA

### Sistema de iluminação

S/ inf.

### Sistema de eficiência energética

Existente (s/ inf.)

## ACESSIBILIDADE



A 0,3 km do centro de Almeirim



A 1 km do Estação Rodoviária  
de Almeirim



A 7 km da A13  
A 19 km da A1



A 0,2 km da Escola do Ensino Básico  
Febo Moniz



A 9 km do Hospital de Santarém



39.2065318, -8.6232242  
(gps: DDD graus decimais)



# CAMPO D. EUGÉNIA MANUEL



RUA CONDESTÁVEL | 2080-301 BENFICA DO RIBATEJO

## INFORMAÇÃO GERAL

<b>Propriedade</b> S/ inf.	<b>Inauguração</b> S/ inf.	<b>Clubes utilizadores</b> Clube Futebol Benfica do Ribatejo
<b>Entidade gestora</b> Clube Futebol Benfica do Ribatejo	<b>Última remodelação</b> S/ inf.	
<b>Diretor técnico</b> S/ inf.	<b>Alterações última remodelação</b> S/ inf.	

## CARACTERÍSTICAS TÉCNICAS

<b>Tipo do piso</b> Terra batida	<b>Dimensões</b> (comprimento x largura) 100 m x 63 m	<b>Dimensões futebol 7</b> (comprimento x largura) Inexistente
<b>Colocação piso atual</b> S/ inf.	<b>Campo futebol 11</b> 100 m x 63 m	<b>Campos interiores</b> (paralelos futebol 7) Inexistente
<b>Certificação FIFA</b> Não se aplica	<b>Pista de atletismo</b> Inexistente	<b>Campo interior</b> (perpendicular futebol 7) Inexistente

## ÁREAS DE APOIO

<b>Balneário visitado</b> (n.º)	1	<b>Bancada</b> 500 lugares	<b>Posto médico</b> Inexistente
<b>Balneário visitante</b> (n.º)	1	<b>Camarotes</b> Inexistente	<b>Bilheteira</b> Existente
<b>Balneário árbitros</b> (n.º)	1	<b>Comunicação social</b> 6 lugares	<b>Bar</b> Existente
<b>WC's públicos</b>	2	<b>Parque estacionamento</b> 45 lugares	<b>Estacionamento</b> (agentes desportivos) 1 lugar
<b>Wc's mobilidade reduzida</b>	0		

## TECNOLOGIA

<b>Sistema de iluminação</b> S/ inf.	<b>Sistema de eficiência energética</b> Inexistente
---	--




## ACESSIBILIDADE

 A 0,2 km do centro de Benfica do Ribatejo

 A 10 km da Estação Rodoviária de Almeirim

 A 10 km da A13

 A 0,4 km da Escola de Benfica do Ribatejo

 A 18 km do Hospital de Santarém

 39.1435664, -8.6932111  
(gps: DDD graus decimais)



# COMPLEXO DESPORTIVO PROF. JOSÉ JOAQUIM GAMEIRO SOUSA GOMES



RUA DE SÃO JOSÉ | 2080-547 FAZENDAS DE ALMEIRIM

## INFORMAÇÃO GERAL

<b>Propriedade</b> Associação Desportiva Fazendense	<b>Inauguração</b> 1992	<b>Clubes utilizadores</b> Associação Desportiva Fazendense
<b>Entidade gestora</b> Associação Desportiva Fazendense	<b>Última remodelação</b> 2000	
<b>Diretor técnico</b> Luís Relvão	<b>Alterações última remodelação</b> Relva sintética	

## CARACTERÍSTICAS TÉCNICAS

<b>Tipo do piso</b> Relva sintética	<b>Dimensões</b> (comprimento x largura) 101 m x 67 m	<b>Dimensões futebol 7</b> (comprimento x largura) 67 m x 49 m
<b>Colocação piso atual</b> 2000	<b>Campo futebol 11</b> 101 m x 67 m	<b>Campos interiores</b> (paralelos futebol 7) 67 m x 49 m
<b>Certificação FIFA</b> Inexistente	<b>Pista de atletismo</b> Inexistente	<b>Campo interior</b> (perpendicular futebol 7) Inexistente

## ÁREAS DE APOIO

<b>Balneário visitado (N.º)</b>	3	<b>Bancada</b> 500 lugares	<b>Posto médico</b> Existente
<b>Balneário visitante (N.º)</b>	4	<b>Camarotes</b> Existente (S/ inf.)	<b>Bilheteira</b> Existente
<b>Balneário árbitros (N.º)</b>	3	<b>Comunicação social</b> Existente (S/ inf.)	<b>Bar</b> Existente
<b>WC's públicos</b>	2	<b>Parque estacionamento</b> Existente (S/ inf.)	<b>Estacionamento</b> (agentes desportivos) 5 lugares
<b>WC's mobilidade reduzida</b>	0		

## TECNOLOGIA

<b>Sistema de iluminação</b> Treinos Jogos oficiais Transmissões TV	<b>Sistema de eficiência energética</b> Inexistente
--	--



## ACESSIBILIDADE

A 6 km do centro de Fazendas de Almeirim


A 6 km da Estação Rodoviária de Almeirim

A 8 km da A13

A 0,3 km da Escola EB 2,3 de Fazendas de Almeirim

A 19 km do Hospital de Santarém

39.1791543, -8.57775  
(gps: DDD graus decimais)



# ESTÁDIO D. MANUEL MELLO



AVENIDA DA LIBERDADE | 2080-166 ALMEIRIM

## INFORMAÇÃO GERAL

<b>Propriedade</b> União Futebol Clube Almeirim	<b>Inauguração</b> S/ inf.	<b>Clubes utilizadores</b> União Futebol Clube Almeirim
<b>Entidade gestora</b> União Futebol Clube Almeirim	<b>Última remodelação</b> S/ inf.	
<b>Diretor técnico</b> S/ inf.	<b>Alterações última remodelação</b> S/ inf.	

## CARACTERÍSTICAS TÉCNICAS

<b>Tipo do piso</b> Relva natural	<b>Dimensões</b> (comprimento x largura) 105 m x 72 m	<b>Dimensões futebol 7</b> (comprimento x largura) Inexistente
<b>Colocação piso atual</b> S/ inf.	<b>Campo futebol 11</b> 105 m x 72 m	<b>Campos interiores</b> (paralelos futebol 7) Inexistente
<b>Certificação FIFA</b> S/ inf.	<b>Pista de atletismo</b> Inexistente	<b>Campo interior</b> (perpendicular futebol 7) Inexistente

## ÁREAS DE APOIO

<b>Balneário visitado (N.º)</b>	2	<b>Bancada</b> 250 lugares	<b>Posto médico</b> Existente
<b>Balneário visitante (N.º)</b>	2	<b>Camarotes</b> 25 lugares	<b>Bilheteira</b> Existente
<b>Balneário árbitros (N.º)</b>	1	<b>Comunicação social</b> 5 lugares	<b>Bar</b> Existente
<b>WC's públicos</b>	2	<b>Parque estacionamento</b> Existente (S/ inf.)	<b>Estacionamento</b> (agentes desportivos) 5 lugares
<b>Wc's mobilidade reduzida</b>	1		

## TECNOLOGIA

<b>Sistema de iluminação</b> S/ inf.	<b>Sistema de eficiência energética</b> Inexistente
---	--



## ACESSIBILIDADE

-  A 1 km do centro de Almeirim
-  A 2 km da Estação Rodoviária de Almeirim
-  A 7,5 km da A13  
A 19 km da A1
-  A 1 km da Escola Secundária Marquesa da Alorna
-  A 10 km do Hospital de Santarém

 39.2119811, -8.6146438  
(gps: DDD graus decimais)



# PAVILHÃO MUNICIPAL ALFREDO BENTO CALADO



RUA CONDESSA DA JUNQUEIRA | 2080-069 ALMEIRIM

## INFORMAÇÃO GERAL

### Propriedade

Câmara Municipal de Almeirim

### Entidade gestora

Câmara Municipal de Almeirim

### Diretor técnico

S/ inf.

### Inauguração

1984

### Última remodelação

S/ inf.

### Alterações última remodelação

S/ inf.

### Clubes utilizadores

Futalmeirim - Almeirim Futsal Clube

## CARACTERÍSTICAS TÉCNICAS

### Tipo do piso

Madeira flutuante

### Colocação piso atual

S/ inf.

### Dimensões

40 m x 20 m

## ÁREAS DE APOIO

### Balneário visitado (N.º)

2

### Bancada

1.117 lugares

### Posto médico

Existente

### Balneário visitante (N.º)

2

### Camarotes

100 lugares

### Bilheteira

Existente

### Balneário árbitros (N.º)

2

### Comunicação social

Existente (S/ inf.)

### Bar

Existente

### Wc's públicos

2

### Parque estacionamento

40 lugares

### Estacionamento (agentes desportivos)

Existente (S/ inf.)

### Wc's mobilidade reduzida

1

## TECNOLOGIA

### Sistema de iluminação

Treinos  
Jogos oficiais  
Transmissões TV

### Sistema de eficiência energética

Existente (S/ inf.)

### Marcador eletrónico

Existente



## ACESSIBILIDADE



A 0,5 km do centro de Almeirim



A 1 km da Estação Rodoviária de Almeirim



A 6 km da A13  
A 18 km da A1



A 1 km da Escola do Ensino Básico de Febo Moniz



A 9 km do Hospital de Santarém



39.2061204, -8.6242348  
(gps: DDD graus decimais)



# PAVILHÃO MUNICIPAL DE BENFICA DO RIBATEJO



RUA MANUEL MARNECO EVARISTO | 2080-344 BENFICA DO RIBATEJO

## INFORMAÇÃO GERAL

<b>Propriedade</b> Câmara Municipal de Almeirim	<b>Inauguração</b> S/ inf.	<b>Clubes utilizadores</b> Clube Futebol Benfica do Ribatejo
<b>Entidade gestora</b> Câmara Municipal de Almeirim	<b>Última remodelação</b> S/ inf.	
<b>Diretor técnico</b> S/ inf.	<b>Alterações última remodelação</b> S/ inf.	

## CARACTERÍSTICAS TÉCNICAS

<b>Tipo do piso</b> Sintético	<b>Colocação piso atual</b> S/ inf.	<b>Dimensões</b> (comprimento x largura) 40 m x 20 m
----------------------------------	--	---

## ÁREAS DE APOIO

<b>Balneário visitado (N.º)</b>	2	<b>Bancada</b> 250 lugares	<b>Posto médico</b> Existente
<b>Balneário visitante (N.º)</b>	2	<b>Camarotes</b> Inexistente	<b>Bilheteira</b> Inexistente
<b>Balneário árbitros (N.º)</b>	2	<b>Comunicação social</b> Inexistente	<b>Bar</b> Inexistente
<b>WC's públicos</b>	2	<b>Parque estacionamento</b> Existente (S/ inf.)	<b>Estacionamento</b> (agentes desportivos) Existente (S/ inf.)
<b>WC's mobilidade reduzida</b> Existente (S/ inf.)			

## TECNOLOGIA

<b>Sistema de iluminação</b> Treinos Jogos oficiais	<b>Sistema de eficiência energética</b> Inexistente	<b>Marcador eletrónico</b> Existente
---	--	---



## ACESSIBILIDADE


 A 1 km do centro de Benfca do Ribatejo

 A 10 km da Estação Rodoviária de Almeirim

 A 10 km da A13

 A 1 km da Escola de Benfca do Ribatejo

 A 18 km do Hospital de Santarém

 39.1391229, -8.6817741  
(gps: DDD graus decimais)



# PAVILHÃO DO ENSINO BÁSICO 2, 3 DE FAZENDAS DE ALMEIRIM



RUA HERÓIS DA INDEPENDÊNCIA | 2080-558 FAZENDAS DE ALMEIRIM

## INFORMAÇÃO GERAL

### Propriedade

Ministério da Educação

### Entidade gestora

Ministério da Educação

### Diretor técnico

S/ inf.

### Inauguração

S/ inf.

### Última remodelação

S/ inf.

### Alterações última remodelação

S/ inf.

### Clubes utilizadores

Associação Desportiva Fazendense

## CARACTERÍSTICAS TÉCNICAS

### Tipo do piso

Sintético

### Colocação piso atual

2004

### Dimensões

40 m x 20 m

## ÁREAS DE APOIO

### Balneário visitado (N.º)

2

### Bancada

350 lugares

### Posto médico

Inexistente

### Balneário visitante (N.º)

2

### Camarotes

100 lugares

### Bilheteira

S/ inf.

### Balneário árbitros (N.º)

1

### Comunicação social

Existente (S/ inf.)

### Bar

Existente

### WC's públicos

2

### WC's mobilidade reduzida

S/ inf.

### Parque estacionamento

Existente (S/ inf.)

### Estacionamento (agentes desportivos)

Existente (S/ inf.)

## TECNOLOGIA

### Sistema de iluminação

Treinos

Jogos oficiais

### Sistema de eficiência energética

Inexistente

### Marcador eletrónico

Existente



## ACESSIBILIDADE



A 6 km do centro de Fazendas de Almeirim



A 12 km da Estação Rodoviária de Almeirim



A 8 km da A13




A 0 km da Escola EB 2,3 de Fazendas de Almeirim



A 19 km do Hospital de Santarém



39.1786574, -8.5785869  
(gps: DDD graus decimais)



# RECINTOS DESPORTIVOS

## SOLUÇÕES SCHRÉDER PARA ILUMINAÇÃO DESPORTIVA



A SCHRÉDER OFERECE SOLUÇÕES COMPLETAS, EM ILUMINAÇÃO DESPORTIVA, DESDE A CONCEÇÃO AO SERVIÇO PÓS-VENDA, AS NOSSAS SOLUÇÕES DEDICADAS TRANSFORMAM OS RECINTOS DESPORTIVOS EM AMBIENTES SEGUROS, CONFORTÁVEIS, SUSTENTÁVEIS E INTELIGENTES COM ATRAENTES EXPERIÊNCIAS PARA PRATICANTES, ESPETADORES E TELESPECTADORES E CLAROS BENEFÍCIOS OPERACIONAIS PARA OS GESTORES.

PROPOMOS 3 NÍVEIS DE SOLUÇÕES DEDICADAS:

### NÍVEL PLAY LEAGUE

PARA RECINTOS MULTIUSOS  
SIMPLES MAS EFICIENTE



### NÍVEL PRO LEAGUE

PARA CAMPOS INTERMÉDIOS  
FLEXIBILIDADE É O IMPORTANTE



### NÍVEL PRIME LEAGUE

PARA GRANDES ESTÁDIOS  
O MELHOR DO ENTRETENIMENTO



QUER SEJA PARA USO RECREATIVO, PARA REALIZAR JOGOS FEDERADOS, PARA COMPETIÇÕES INTERNACIONAIS OU PARA TRANSMISSÃO DE EVENTOS DESPORTIVOS EM TV DE ALTA DEFINIÇÃO, A SCHRÉDER TEM UMA SOLUÇÃO DE ILUMINAÇÃO DE EXCELENTE UNIFORMIDADE PARA OS JOGADORES E VISIBILIDADE PERFEITA PARA OS ESPETADORES, ÁRBITOS E TELESPECTADORES.

AS SOLUÇÕES SCHRÉDER DE ÚLTIMA GERAÇÃO INCLUEM ILUMINAÇÃO LED DE ELEVADA PERFORMANCE, CENÁRIOS DINÂMICOS, COR RGB, SENSORES, AVANÇADOS SISTEMAS DE CONTROLO, ALTI-FALANTES, WLAN E CÂMARAS CCTV, PARA EXPERIÊNCIAS DESPORTIVAS INESQUECÍVEIS.

Schréder Iluminação, SA  
Apartado 132 | 2790-076 Carnaxide | Portugal  
Tel: + 351 21 424 26 00 | Fax: + 351 21 418 87 41  
Website: [www.schreder.com](http://www.schreder.com)

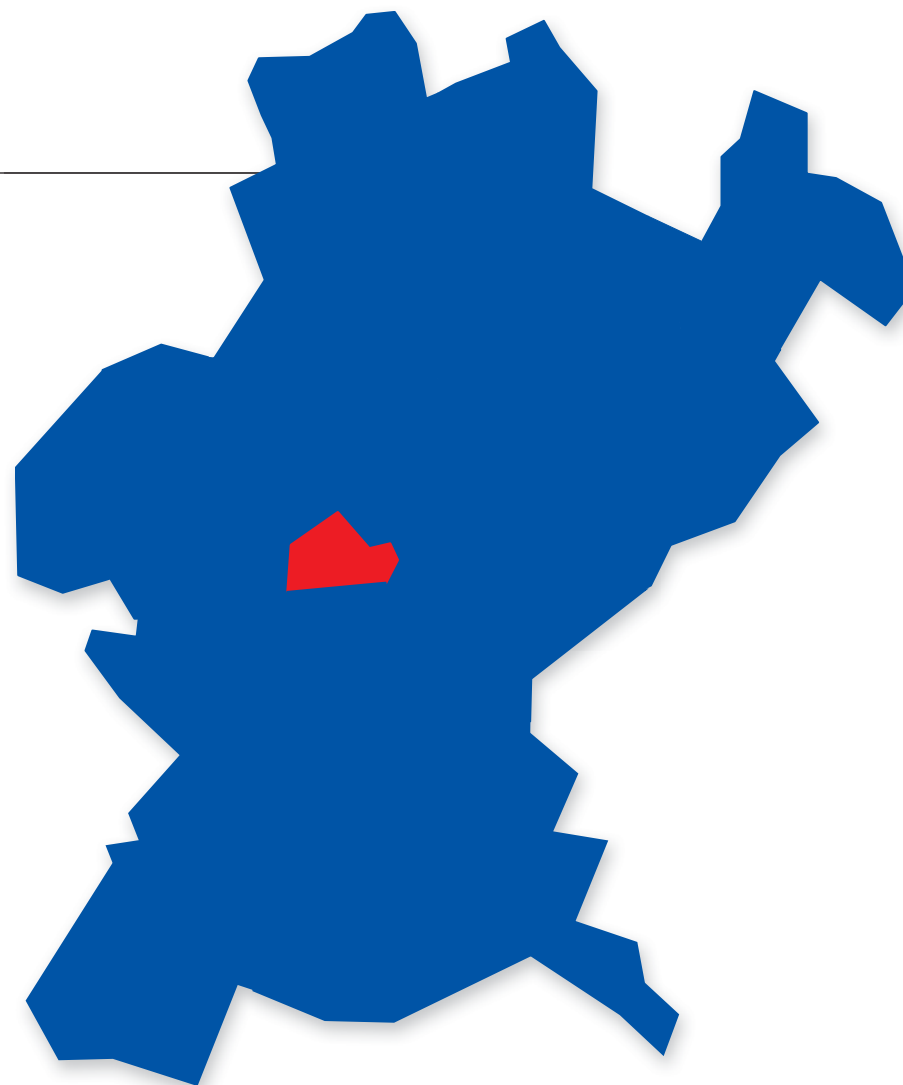


# ALPIARÇA

Comunidade Intermunicipal  
Lezíria do Tejo

Estádio Municipal Dr. Raul José Neves

Campo Futebol 7 Zona Desportiva dos Patudos



## Concelho em números

**7 289**  
População

**1 125**  
População  
(5-19)

**2 666**  
População  
(5-39)

**1**  
Clube

**5**  
Equipas

**86**  
Praticantes

**86**  
Praticantes  
Jovens

**0**  
Praticantes  
Seniores

**1**  
Campo de  
Futebol de 11

**1**  
Campo de  
Futebol de 7

**0**  
Pavilhões



# ESTÁDIO MUNICIPAL DR. RAUL JOSÉ NEVES



RUA JOSÉ RELVAS | 2090-020 ALPIARÇA

## INFORMAÇÃO GERAL

<b>Propriedade</b> Câmara Municipal de Alpiarça	<b>Inauguração</b> S/ inf.	<b>Clubes utilizadores</b> Clube Desportivo "Os Águias"
<b>Entidade gestora</b> Câmara Municipal de Alpiarça	<b>Última remodelação</b> 2015	
<b>Diretor técnico</b> S/ inf.	<b>Alterações última remodelação</b> Zonas do relvado	

## CARACTERÍSTICAS TÉCNICAS

<b>Tipo do piso</b> Relva sintética	<b>Dimensões</b> (comprimento x largura) 100 m x 64 m	<b>Dimensões futebol 7</b> (comprimento x largura) Inexistente
<b>Colocação piso atual</b> 2006	<b>Campo futebol 11</b> 100 m x 64 m	<b>Campos interiores</b> (paralelos futebol 7) Inexistente
<b>Certificação FIFA</b> S/ inf.	<b>Pista de ciclismo</b> Existente	<b>Campo interior</b> (perpendicular futebol 7) 67 m x 50 m

## ÁREAS DE APOIO

<b>Balneário visitado (N.º)</b>	1	<b>Bancada</b> 400 lugares	<b>Posto médico</b> Existente
<b>Balneário visitante (N.º)</b>	2	<b>Camarotes</b> Inexistente	<b>Bilheteira</b> Existente
<b>Balneário árbitros (N.º)</b>	1	<b>Comunicação social</b> 1 lugar	<b>Bar</b> Existente
<b>WC's públicos</b>	2	<b>Parque estacionamento</b> Inexistente	<b>Estacionamento</b> (agentes desportivos) 2 lugares
<b>Wc's mobilidade reduzida</b>	0		

## TECNOLOGIA

<b>Sistema de iluminação</b> Jogos oficiais	<b>Sistema de eficiência energética</b> Inexistente
--	--



## ACESSIBILIDADE

-  A 1 km do centro de Alpiarça
-  A 8 km da Estação Rodoviária de Almeirim
-  A 12 km da A13  
A 18 km da A1
-  A 1 km do Agrupamento de Escolas de José Relvas
-  A 13 km do Hospital de Santarém

 39.2521289, -8.5898119  
(gps: DDD graus decimais)



# CAMPO FUTEBOL 7

## ZONA DESPORTIVA DOS PATUDOS



COMPLEXO DESPORTIVO DOS PATUDOS | 2090 ALPIARÇA

### INFORMAÇÃO GERAL

#### Propriedade

Câmara Municipal de Alpiarça

#### Entidade gestora

Câmara Municipal de Alpiarça

#### Diretor técnico

S/ inf.

#### Inauguração

2004

#### Última remodelação

S/ inf.

#### Alterações última remodelação

S/ inf.

#### Clubes utilizadores

Clube Desportivo “Os Águias”

### CARACTERÍSTICAS TÉCNICAS

#### Tipo do piso

Relva sintética

#### Dimensões

(comprimento x largura)

#### Colocação piso atual

2003

#### Campo futebol 11

48,2 m x 40 m

#### Certificação FIFA

S/ inf.

#### Pista de atletismo

Inexistente

### ÁREAS DE APOIO

#### Balneário visitado (N.º)

1

#### Bancada

50 lugares

#### Posto médico

Inexistente

#### Balneário visitante (N.º)

1

#### Camarotes

Inexistente

#### Bilheteira

Inexistente

#### Balneário árbitros (N.º)

0

#### Comunicação social

Inexistente

#### Bar

Inexistente

#### WC's públicos

0

#### Parque estacionamento

50 lugares

**Estacionamento** (agentes desportivos)  
(S/ inf.)

#### Wc's mobilidade reduzida

2

### TECNOLOGIA

#### Sistema de iluminação

Jogos oficiais

#### Sistema de eficiência energética

Inexistente



### ACESSIBILIDADE



A 2 km do centro de Alpiarça



A 9 km da Estação Rodoviária de Almeirim



A 13 km da A13  
A 19 km da A1



A 0,5 km do Agrupamento de Escolas de José Relvas



A 14 km do Hospital de Santarém



39.2484483, -8.5829991  
(gps: DDD graus decimais)





[www.aff.pt](http://www.aff.pt)  
[www.affsports.pt](http://www.affsports.pt)



**OUTDOOR  
OU INDOOR  
SOMOS LÍDERES  
EM SOLUÇÕES  
PARA  
DESPORTO.**

FABRICO, INSTALAÇÃO,  
MANUTENÇÃO E  
ASSISTÊNCIA TÉCNICA

REPRESENTAÇÕES, IMPORTAÇÃO  
E EXPORTAÇÃO

PAVIMENTOS SINTÉTICOS  
E EM MADEIRA

RELVADOS SINTÉTICOS  
E PISTAS DE ATLETISMO

APETRECHAMENTO DESPORTIVO



 **AFFSPORTS**  
*building sports for life*

Centro Empresarial Sintra/Estoril VI,  
Pavilhões F, E e G  
Estrada de Albarraque  
Linhó, 2710-264 Sintra

Telefone: 21 923 923 0/5  
Fax: 21 923 923 8/9  
Email: [sales@aff.pt](mailto:sales@aff.pt)

**since 1981**

# BENAVENTE

Comunidade Intermunicipal  
Lezíria do Tejo

Campo de Jogos Camarinhais

Estádio da Murteira

Estádio da Murteira - Campo de Apoio

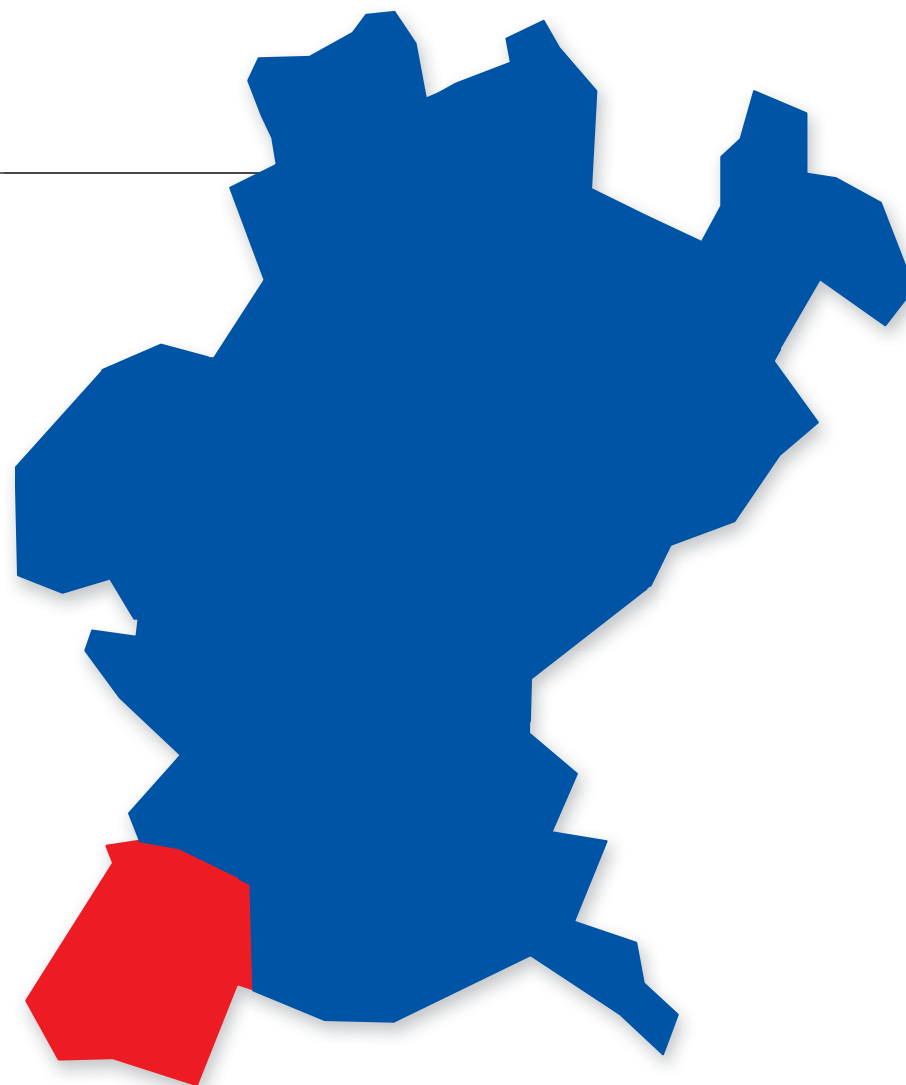
Estádio da Murteira - Campo Futebol 7

Campo de Jogos da Barrosa

Campo Portas do Sol

Parque de Jogos Acílio Rocha

Parque de Jogos Acílio Rocha - Campo Futebol 7



## Concelho em números

**29 874**

População

**5 433**

População  
(5-19)

**13 461**

População  
(5-39)

**4**

Clubes

**35**

Equipas

**546**

Praticantes

**448**

Praticantes  
Jovens

**98**

Praticantes  
Seniores

**6**

Campos de  
Futebol de 11

**2**

Campos de  
Futebol de 7

**0**

Pavilhões

# CAMPO DE JOGOS CAMARINHAIS



COMPLEXO DESPORTIVO DOS CAMARINHAIS | 2130-011 BENAVENTE

## INFORMAÇÃO GERAL

<b>Propriedade</b> Câmara Municipal de Benavente	<b>Inauguração</b> 2001	<b>Clubes utilizadores</b> Grupo Desportivo de Benavente
<b>Entidade gestora</b> Câmara Municipal de Benavente	<b>Última remodelação</b> 2005	
<b>Diretor técnico</b> S/ inf.	<b>Alterações última remodelação</b> Relva sintética	

## CARACTERÍSTICAS TÉCNICAS

<b>Tipo do piso</b> Relva sintética	<b>Dimensões</b> (comprimento x largura) 105 m x 68 m	<b>Dimensões futebol 7</b> (comprimento x largura) 68 m x 41 m
<b>Colocação piso atual</b> 2005	<b>Campo futebol 11</b> 105 m x 68 m	<b>Campos interiores</b> (paralelos futebol 7) 68 m x 41 m
<b>Certificação FIFA</b> Inexistente	<b>Pista de atletismo</b> Existente	<b>Campo interior</b> (perpendicular futebol 7) Inexistente

## ÁREAS DE APOIO

<b>Balneário visitado (N.º)</b>	2	<b>Bancada</b> 700 lugares	<b>Posto médico</b> Existente
<b>Balneário visitante (N.º)</b>	2	<b>Camarotes</b> Inexistente	<b>Bilheteira</b> Inexistente
<b>Balneário árbitros (N.º)</b>	3	<b>Comunicação social</b> 2 lugares	<b>Bar</b> Existente
<b>WC's públicos</b>	2	<b>Parque estacionamento</b> Existente (S/ inf.)	<b>Estacionamento</b> (agentes desportivos) Existente (S/ inf.)
<b>Wc's mobilidade reduzida</b>	1		

## TECNOLOGIA

<b>Sistema de iluminação</b> S/ inf.	<b>Sistema de eficiência energética</b> Painel solar
---	---



## ACESSIBILIDADE

- A 3 km do centro de Benavente
- A 3 km da Estação Rodoviária de Benavente
- A 4 km da A10  
A 14 km da A13  
A 19 km da A1
- A 3 km do Agrupamento de Escolas de Benavente
- A 27 km do Hospital de Vila Franca de Xira



38.9787674, -8.836315  
(gps: DDD graus decimais)

# ESTÁDIO DA MURTEIRA



ESTRADA DA MURTEIRA Nº 23 | 2135-262 SAMORA CORREIA

## INFORMAÇÃO GERAL

### Propriedade

Câmara Municipal de Benavente

### Entidade gestora

Grupo Desportivo de Samora Correia

### Diretor técnico

Inexistente

### Inauguração

S/ inf.

### Última remodelação

S/ inf.

### Alterações última remodelação

S/ inf.

### Clubes utilizadores

Grupo Desportivo de Samora Correia

## CARACTERÍSTICAS TÉCNICAS

### Tipo do piso

Relva natural

### Dimensões

(comprimento x largura)

### Dimensões futebol 7

(comprimento x largura)

### Colocação piso atual

S/ inf.

### Campo futebol 11

104 m x 67 m

### Campos interiores (paralelos futebol 7)

Inexistente

### Certificação FIFA

Inexistente

### Pista de atletismo

Inexistente

### Campo interior (perpendicular futebol 7)

Inexistente

## ÁREAS DE APOIO

### Balneário visitado (N.º)

1

### Bancada

300 lugares

### Posto médico

Existente

### Balneário visitante (N.º)

1

### Camarotes

Inexistente

### Bilheteira

Existente

### Balneário árbitros (N.º)

1

### Comunicação social

6 lugares

### Bar

Existente

### WC's públicos

2

### Parque estacionamento

Existente (S/ inf.)

### Estacionamento (agentes desportivos)

Existente (S/ inf.)

### Wc's mobilidade reduzida

0

## TECNOLOGIA

### Sistema de iluminação

Treinos

### Sistema de eficiência energética

Inexistente



## ACESSIBILIDADE



A 4 km do centro de Samora Correia



A 3 km do Terminal Rodoviário de Samora Correia



A 6 km da A10  
A 15 km da A1  
A 16 km da A13



A 3 km da Agrupamento de Escolas de Samora Correia



A 17 km do Hospital de Vila Franca de Xira



38.9287679, -8.8523412  
(gps: DDD graus decimais)



# ESTÁDIO DA MURTEIRA - CAMPO DE APOIO



ESTRADA DA MURTEIRA Nº23 | 2135-262 SAMORA CORREIA

## INFORMAÇÃO GERAL

<b>Propriedade</b> Câmara Municipal de Benavente	<b>Inauguração</b> S/ inf.	<b>Clubes utilizadores</b> Grupo Desportivo de Samora Correia
<b>Entidade gestora</b> Grupo Desportivo de Samora Correia	<b>Última remodelação</b> S/ inf.	
<b>Diretor técnico</b> Inexistente	<b>Alterações última remodelação</b> S/ inf.	

## CARACTERÍSTICAS TÉCNICAS

<b>Tipo do piso</b> Relva sintética	<b>Dimensões</b> (comprimento x largura) 100 m x 63 m	<b>Dimensões futebol 7</b> (comprimento x largura) Inexistente
<b>Colocação piso atual</b> 2006	<b>Campo futebol 11</b> 100 m x 63 m	<b>Campos interiores</b> (paralelos futebol 7) Inexistente
<b>Certificação FIFA</b> Inexistente	<b>Pista de atletismo</b> Inexistente	<b>Campo interior</b> (perpendicular futebol 7) 67 m x 53 m

## ÁREAS DE APOIO






<b>Balneário visitado (N.º)</b>	1	<b>Bancada</b> 200 lugares	<b>Posto médico</b> Existente
<b>Balneário visitante (N.º)</b>	1	<b>Camarotes</b> Inexistente	<b>Bilheteira</b> Inexistente
<b>Balneário árbitros (N.º)</b>	1	<b>Comunicação social</b> Inexistente	<b>Bar</b> Existente
<b>WC's públicos</b>	1	<b>Parque estacionamento</b> 150 lugares	<b>Estacionamento</b> (agentes desportivos) 10 lugares
<b>Wc's mobilidade reduzida</b>	0		


## TECNOLOGIA

<b>Sistema de iluminação</b> Treinos	<b>Sistema de eficiência energética</b> Inexistente
---	--



## ACESSIBILIDADE

-  A 4 km do centro de Samora Correia
-  A 3 km do Terminal Rodoviário de Samora Correia
-  A 6 km da A10  
A 15 km da A1  
A 16 km da A15
-  A 3 km da Agrupamento de Escolas de Samora Correia
-  A 17 km do Hospital de Vila Franca de Xira

 38.9284091, -8.8534999  
(gps: DDD graus decimais)



# ESTÁDIO DA MURTEIRA - CAMPO DE FUTEBOL 7



ESTRADA DA MURTEIRA N°23 | 2135-262 SAMORA CORREIA

## INFORMAÇÃO GERAL

### Propriedade

Câmara Municipal de Benavente

### Inauguração

S/ inf.

### Clubes utilizadores

Grupo Desportivo de Samora Correia

### Entidade gestora

Grupo Desportivo de Samora Correia

### Última remodelação

S/ inf.

### Diretor técnico

Inexistente

### Alterações última remodelação

S/ inf.

## CARACTERÍSTICAS TÉCNICAS

### Tipo do piso

Relva natural

### Dimensões

(comprimento x largura)

### Dimensões futebol 7

(comprimento x largura)

### Colocação piso atual

2004

### Campo futebol 11

67 m x 50 m

### Campos interiores (paralelos futebol 7)

Inexistente

### Certificação FIFA

Inexistente

### Pista de atletismo

Inexistente

### Campo interior (perpendicular futebol 7)

67 m x 53 m

## ÁREAS DE APOIO

### Balneário visitado (N.º)

2

### Bancada

75 lugares

### Posto médico

Existente

### Balneário visitante (N.º)

1

### Camarotes

Inexistente

### Bilheteira

Existente

### Balneário árbitros (N.º)

1

### Comunicação social

Inexistente

### Bar

Existente

### WC's públicos

2

### Parque estacionamento

150 lugares

### Estacionamento (agentes desportivos)

10 lugares

### Wc's mobilidade reduzida

0

## TECNOLOGIA

### Sistema de iluminação

Treinos

### Sistema de eficiência energética

Inexistente



## ACESSIBILIDADE



A 4 km do centro de Samora Correia



A 3 km do Terminal Rodoviário de Samora Correia



A 6 km da A10  
A 15 km da A1  
A 16 km da A13



A 3 km da Agrupamento de Escolas de Samora Correia



A 17 km do Hospital de Vila Franca de Xira



38.929444, -8.8527167  
(gps: DDD graus decimais)





# CAMPO DE JOGOS DA BARROSA



ESTRADA MUNICIPAL 515 | 2130-171 BARROSA

## INFORMAÇÃO GERAL

<b>Propriedade</b> Sport Clube Barrosense	<b>Inauguração</b> S/ inf.	<b>Clubes utilizadores</b> Sport Clube Barrosense
<b>Entidade gestora</b> Sport Clube Barrosense	<b>Última remodelação</b> S/ inf.	
<b>Diretor técnico</b> S/ inf.	<b>Alterações última remodelação</b> S/ inf.	

## CARACTERÍSTICAS TÉCNICAS

<b>Tipo do piso</b> Relva sintética	<b>Dimensões</b> (comprimento x largura) 100 m x 64 m	<b>Dimensões futebol 7</b> (comprimento x largura) 64 m x 43 m
<b>Colocação piso atual</b> S/ inf.	<b>Campo futebol 11</b> 100 m x 64 m	<b>Campos interiores</b> (paralelos futebol 7) 64 m x 43 m
<b>Certificação FIFA</b> S/ inf.	<b>Pista de atletismo</b> Inexistente	<b>Campo interior</b> (perpendicular futebol 7) Inexistente

## ÁREAS DE APOIO






<b>Balneário visitado (N.º)</b>	1	<b>Bancada</b> Inexistente	<b>Posto médico</b> Existente
<b>Balneário visitante (N.º)</b>	1	<b>Camarotes</b> Inexistente	<b>Bilheteira</b> Existente
<b>Balneário árbitros (N.º)</b>	1	<b>Comunicação social</b> Inexistente	<b>Bar</b> Existente
<b>WC's públicos</b>	2	<b>Parque estacionamento</b> Existente (S/ inf.)	<b>Estacionamento</b> (agentes desportivos) Existente (S/ inf.)
<b>Wc's mobilidade reduzida</b>	0		

## TECNOLOGIA


<b>Sistema de iluminação</b> S/ inf.	<b>Sistema de eficiência energética</b> Inexistente
---	--



## ACESSIBILIDADE

-  A 2 km do centro da Barrosa
-  A 7 km da Estação Rodoviária de Benavente
-  A 10 km da A10  
A 19 km da A13
-  A 2 km da Escola Básica da Barrosa
-  A 33 km do Hospital de Vila Franca de Xira



 38.9483205, -8.7466903  
(gps: DDD graus decimais)

# CAMPO PORTAS DO SOL



RUA DA QUINTA NOVA, URBANIZAÇÃO QUINTA NOVA | 2130-284 BENAVENTE

## INFORMAÇÃO GERAL

### Propriedade

Grupo Desportivo de Benavente

### Entidade gestora

Grupo Desportivo de Benavente

### Diretor técnico

S/ inf.

### Inauguração

S/ inf.

### Última remodelação

S/ inf.

### Alterações última remodelação

S/ inf.

### Clubes utilizadores

Grupo Desportivo de Benavente

## CARACTERÍSTICAS TÉCNICAS

### Tipo do piso

Relva natural

### Dimensões

(comprimento x largura)

### Dimensões futebol 7

(comprimento x largura)

### Colocação piso atual

1994

### Campo futebol 11

98 m x 64 m

### Campos interiores (paralelos futebol 7)

Inexistente

### Certificação FIFA

Inexistente

### Pista de atletismo

Inexistente

### Campo interior (perpendicular futebol 7)

Inexistente

## ÁREAS DE APOIO

### Balneário visitado (N.º)

1

### Bancada

150 lugares

### Posto médico

Existente

### Balneário visitante (N.º)

1

### Camarotes

12 lugares

### Bilheteira

Existente

### Balneário árbitros (N.º)

1

### Comunicação social

4 lugares

### Bar

Existente

### WC's públicos

2

### Parque estacionamento

Inexistente

### Estacionamento (agentes desportivos)

10 lugares

### Wc's mobilidade reduzida

0

## TECNOLOGIA

### Sistema de iluminação

Treinos

Jogos oficiais

### Sistema de eficiência energética

Inexistente



## ACESSIBILIDADE



A 1 km do centro de Benavente



A 1 km da Estação Rodoviária de Benavente



A 3 km da A10  
A 14 km da A13  
A 19 km da A1



A 0,5 km do Agrupamento de Escolas de Benavente



A 26 km do Hospital de Vila Franca de Xira



38.9747242, -8.8108152  
(gps: DDD graus decimais)



# PARQUE DE JOGOS ACILIO ROCHA



S/ INF. | 2135-140 SAMORA CORREIA

## INFORMAÇÃO GERAL

<b>Propriedade</b> Associação Recreativa do Porto Alto	<b>Inauguração</b> S/ inf.	<b>Clubes utilizadores</b> Associação Recreativa do Porto Alto
<b>Entidade gestora</b> Associação Recreativa do Porto Alto	<b>Última remodelação</b> S/ inf.	
<b>Diretor técnico</b> Inexistente	<b>Alterações última remodelação</b> S/ inf.	

## CARACTERÍSTICAS TÉCNICAS

<b>Tipo do piso</b> Relva sintética	<b>Dimensões</b> (comprimento x largura) 100 m x 64 m	<b>Dimensões futebol 7</b> (comprimento x largura) Inexistente
<b>Colocação piso atual</b> 2002	<b>Campo futebol 11</b> 100 m x 64 m	<b>Campos interiores</b> (paralelos futebol 7) Inexistente
<b>Certificação FIFA</b> S/ inf.	<b>Pista de atletismo</b> Inexistente	<b>Campo interior</b> (perpendicular futebol 7) 66 m x 52 m

## ÁREAS DE APOIO

<b>Balneário visitado (N.º)</b>	2	<b>Bancada</b> 300 lugares	<b>Posto médico</b> Existente
<b>Balneário visitante (N.º)</b>	2	<b>Camarotes</b> Inexistente	<b>Bilheteira</b> Existente
<b>Balneário árbitros (N.º)</b>	2	<b>Comunicação social</b> 10 lugares	<b>Bar</b> Existente
<b>WC's públicos</b>	2	<b>Parque estacionamento</b> Existente (S/ inf.)	<b>Estacionamento</b> (agentes desportivos) Existente (S/ inf.)
<b>Wc's mobilidade reduzida</b>	0		

## TECNOLOGIA

<b>Sistema de iluminação</b> Treinos Jogos oficiais	<b>Sistema de eficiência energética</b> Inexistente
---	--



## ACESSIBILIDADE

- A 2 km do centro de Samora Correia
- A 4 km do Terminal Rodoviário de Samora Correia
- A 10 km da A10  
A 13 km da A1
- A 2 km da Escola Básica do 2.º e 3.º Ciclos de Porto Alto
- A 14 km do Hospital de Vila Franca de Xira



38.908972, -8.8790184  
(gps: DDD graus decimais)

# PARQUE DE JOGOS ACILIO ROCHA - CAMPO FUTEBOL 7



S/ INF. | 2135-140 SAMORA CORREIA

## INFORMAÇÃO GERAL

### Propriedade

Associação Recreativa do Porto Alto

### Entidade gestora

Associação Recreativa do Porto Alto

### Diretor técnico

Inexistente

### Inauguração

2015

### Última remodelação

S/ inf.

### Alterações última remodelação

S/ inf.

### Clubes utilizadores

Associação Recreativa do Porto Alto

## CARACTERÍSTICAS TÉCNICAS

### Tipo do piso

Relva sintética

### Dimensões

(comprimento x largura)

### Colocação piso atual

2015

### Campo futebol 11

60 m x 40 m

### Certificação FIFA

S/ inf.

### Pista de atletismo

Inexistente

## ÁREAS DE APOIO

### Balneário visitado (N.º)

2

### Bancada

100 lugares

### Posto médico

Existente

### Balneário visitante (N.º)

2

### Camarotes

Inexistente

### Bilheteira

Existente

### Balneário árbitros (N.º)

2

### Comunicação social

Inexistente

### Bar

Existente

### WC's públicos

2

### Parque estacionamento

Existente (S/ inf.)

### Estacionamento (agentes desportivos)

Existente (S/ inf.)

### WC's mobilidade reduzida

0

## TECNOLOGIA

### Sistema de iluminação

Treinos

### Sistema de eficiência energética

Inexistente



## ACESSIBILIDADE



A 2 km do centro de Samora Correia



A 4 km do Terminal Rodoviário de Samora Correia



A 10 km da A10

A 13 km da A1

A 18 km da A13



A 2 km da Escola Básica do 2.º e 3.º Ciclos de Porto Alto



A 14 km do Hospital de Vila Franca de Xira



38.9096399, -8.8789004  
(gps: DDD graus decimais)



# Robbialac®

## JOSÉ CARLOS PIEDADE, LDA.

# JOSÉ CARLOS PIEADADE, LDA.

**Loja:**

Rua Vasco da Gama, 16-A  
Tel.: 243 327 822  
2000-232 Santarém

**Filial:**

Urbanização da Cabreira, 58-B  
Tel.: 243 719 272  
2070 Cartaxo

**Filial:**

Rua Moçambique, N.º 192  
Tel./Fax: 241 366 049  
Abrantes

**Armazém:**

Zona Industrial Santarém, Lote 10  
Telef.: 243 302 181  
2000-093 Santarém

**E-mail:** josecarlospiedade@iol.pt

**Robbialac®**  
Pinta a vida.

**STANDOX**

tintasvip®

# CARTAXO

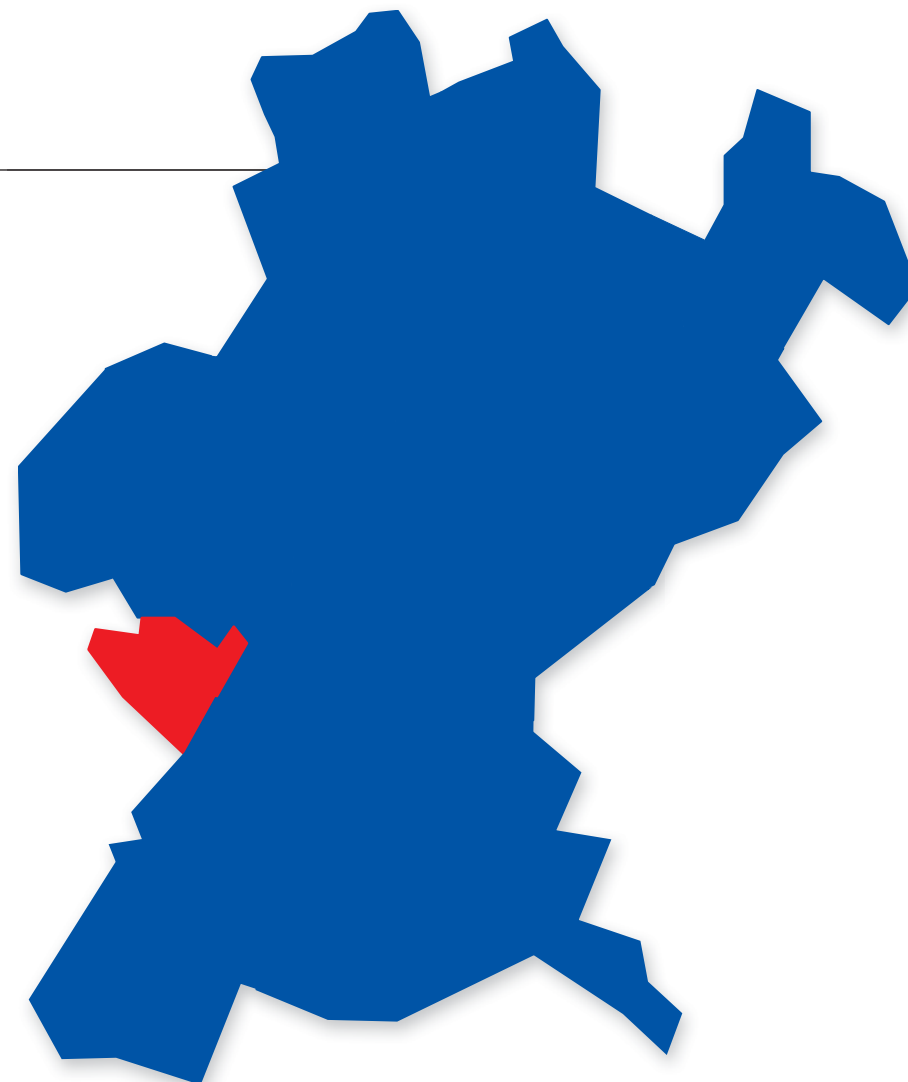
Comunidade Intermunicipal  
Lezíria do Tejo

Estádio Municipal do Cartaxo

Campo das Marotas

Campo Desportivo Carvalho e Silva

Complexo Desportivo Ribeiro Ferreira



## Concelho em números

**24 020**

População

**3 665**

População  
(5-19)

**9 300**

População  
(5-39)

**4**

Clubes

**26**

Equipas

**416**

Praticantes

**372**

Praticantes  
Jovens

**44**

Praticantes  
Seniores

**4**

Campos de  
Futebol de 11

**0**

Campos de  
Futebol de 7

**0**

Pavilhões

# ESTÁDIO MUNICIPAL DO CARTAXO



AVENIDA 25 DE ABRIL | 2070-058 CARTAXO

## INFORMAÇÃO GERAL

<b>Propriedade</b> Câmara Municipal do Cartaxo	<b>Inauguração</b> 2005	<b>Clubes utilizadores</b> Sport Lisboa e Cartaxo
<b>Entidade gestora</b> Câmara Municipal do Cartaxo	<b>Última remodelação</b> S/ inf.	
<b>Diretor técnico</b> Mário João Violante dos Santos	<b>Alterações última remodelação</b> S/ inf.	

## CARACTERÍSTICAS TÉCNICAS

<b>Tipo do piso</b> Relva natural	<b>Dimensões</b> (comprimento x largura) 105 m x 68 m	<b>Dimensões futebol 7</b> (comprimento x largura) Inexistente
<b>Colocação piso atual</b> S/ inf.	<b>Campo futebol 11</b> 105 m x 68 m	<b>Campos interiores</b> (paralelos futebol 7) Inexistente
<b>Certificação FIFA</b> Inexistente	<b>Pista de atletismo</b> Existente	<b>Campo interior</b> (perpendicular futebol 7) Inexistente

## ÁREAS DE APOIO

<b>Balneário visitado (N.º)</b>	2	<b>Bancada</b> 1.995 lugares	<b>Posto médico</b> Existente
<b>Balneário visitante (N.º)</b>	2	<b>Camarotes</b> 36 lugares	<b>Bilheteira</b> Existente
<b>Balneário árbitros (N.º)</b>	2	<b>Comunicação social</b> 10 lugares	<b>Bar</b> Existente
<b>WC's públicos</b>	4	<b>Parque estacionamento</b> 60 lugares	<b>Estacionamento</b> (agentes desportivos) 4 lugares
<b>Wc's mobilidade reduzida</b>	3		

## TECNOLOGIA


<b>Sistema de iluminação</b> S/ inf.	<b>Sistema de eficiência energética</b> Inexistente
---	--



## ACESSIBILIDADE

- A 2 km do centro do Cartaxo
- A 2 km do Terminal Rodoviário do Cartaxo
- A 5 km da A1
- A 0,7 km da Escola Secundária do Cartaxo
- A 19 km do Hospital de Santarém

39.1720265, -8.7935525  
(gps: DDD graus decimais)



# CAMPO DAS MAROTAS



RUA DO JOGO DA BOLA | 2070-415 PONTÉVEL

## INFORMAÇÃO GERAL

### Propriedade

Grupo Desportivo de Pontével

### Entidade gestora

Grupo Desportivo de Pontével

### Diretor técnico

S/ inf.

### Inauguração

S/ inf.

### Última remodelação

S/ inf.

### Alterações última remodelação

S/ inf.

### Clubes utilizadores

Grupo Desportivo de Pontével

## CARACTERÍSTICAS TÉCNICAS

### Tipo do piso

Relva sintética

### Dimensões

(comprimento x largura)

### Dimensões futebol 7

(comprimento x largura)

### Colocação piso atual

S/ inf.

### Campo futebol 11

101 m x 61 m

### Campos interiores (paralelos futebol 7)

Inexistente

### Certificação FIFA

S/ inf.

### Pista de atletismo

Inexistente

### Campo interior (perpendicular futebol 7)

61 m x 39 m

## ÁREAS DE APOIO

### Balneário visitado (N.º)

2

### Bancada

500 lugares

### Posto médico

Existente

### Balneário visitante (N.º)

2

### Camarotes

Inexistente

### Bilheteira

Existente

### Balneário árbitros (N.º)

2

### Comunicação social

Inexistente

### Bar

Existente

### WC's públicos

2

### Parque estacionamento

20 lugares

### Estacionamento (agentes desportivos)

5 lugares

### Wc's mobilidade reduzida

0

## TECNOLOGIA

### Sistema de iluminação

S/ inf.

### Sistema de eficiência energética

Inexistente



## ACESSIBILIDADE



A 2 km do centro de Pontével



A 6 km do Terminal Rodoviário do Cartaxo



A 8 km da A1



A 1 km da Escola EB 2,3 de Pontével



A 25 km do Hospital de Santarém



39.1511172, -8.8358375  
(gps: DDD graus decimais)





# CAMPO DESPORTIVO CARVALHO E SILVA



RUA DO CAMPO DA BOLA | 2070-728 VALE DA PEDRA

## INFORMAÇÃO GERAL

<b>Propriedade</b> Associação Cult. Rec. Vale da Pedra	<b>Inauguração</b> 1979	<b>Clubes utilizadores</b> Associação Cult. Rec. Vale da Pedra
<b>Entidade gestora</b> Associação Cult. Rec. Vale da Pedra	<b>Última remodelação</b> S/ inf.	
<b>Diretor técnico</b> Inexistente	<b>Alterações última remodelação</b> S/ inf.	

## CARACTERÍSTICAS TÉCNICAS

<b>Tipo do piso</b> Terra batida	<b>Dimensões</b> (comprimento x largura) Campo futebol 11 100 m x 62 m	<b>Dimensões futebol 7</b> (comprimento x largura) Campos interiores (paralelos futebol 7) 62 m x 40 m
<b>Colocação piso atual</b> S/ inf.	<b>Pista de atletismo</b> Inexistente	<b>Campo interior</b> (perpendicular futebol 7) Inexistente
<b>Certificação FIFA</b> Não se aplica		

## ÁREAS DE APOIO

<b>Balneário visitado (N.º)</b>	1	<b>Bancada</b> Inexistente	<b>Posto médico</b> Existente
<b>Balneário visitante (N.º)</b>	1	<b>Camarotes</b> Inexistente	<b>Bilheteira</b> Existente
<b>Balneário árbitros (N.º)</b>	1	<b>Comunicação social</b> Inexistente	<b>Bar</b> Existente
<b>WC's públicos</b>	2	<b>Parque estacionamento</b> Existente (S/ inf.)	<b>Estacionamento</b> (agentes desportivos) 5 lugares
<b>Wc's mobilidade reduzida</b>	0		

## TECNOLOGIA

<b>Sistema de iluminação</b> Treinos	<b>Sistema de eficiência energética</b> Inexistente
---	--




## ACESSIBILIDADE

 A 0,5 km do centro de Vale da Pedra

 A 2 km da Estação Ferroviária de Vale Pedra/Pontével

 A 14 km da A1

 A 1 km da Escola Básica Casais do Vale da Pedra

 A 28 km do Hospital de Santarém

 39.1139293, -8.799625  
(gps: DDD graus decimais)



# COMPLEXO DESPORTIVO RIBEIRO FERREIRA



RUA ANTÓNIO RIBEIRO FERREIRA Nº 9 | 2070-637 VILA CHÃ DE OURIQUE

## INFORMAÇÃO GERAL

### Propriedade

S/ inf.

### Inauguração

1937

### Clubes utilizadores

Estrela Futebol Clube Ouriquense

### Entidade gestora

Estrela Futebol Clube Ouriquense

### Última remodelação

S/ inf.

### Diretor técnico

Carlos Eduardo Miranda Martins

### Alterações última remodelação

S/ inf.

## CARACTERÍSTICAS TÉCNICAS

### Tipo do piso

Relva sintética

### Dimensões

(comprimento x largura)

### Dimensões futebol 7

(comprimento x largura)

### Colocação piso atual

S/ inf.

### Campo futebol 11

105 m x 64 m

### Campos interiores (paralelos futebol 7)

64 m x 46 m

### Certificação FIFA

S/ inf.

### Pista de atletismo

Inexistente

### Campo interior (perpendicular futebol 7)

Inexistente

## ÁREAS DE APOIO

### Balneário visitado (N.º)

2

### Bancada

500 lugares

### Posto médico

Existente

### Balneário visitante (N.º)

2

### Camarotes

Inexistente

### Bilheteira

Existente

### Balneário árbitros (N.º)

1

### Comunicação social

Existente (S/ inf.)

### Bar

Existente

### WC's públicos

4

### Parque estacionamento

30 lugares

### Estacionamento (agentes desportivos)

10 lugares

### Wc's mobilidade reduzida

0

## TECNOLOGIA

### Sistema de iluminação

Treinos

### Sistema de eficiência energética

Inexistente



## ACESSIBILIDADE



A 1 km do centro de Vila Chã de Ourique



A 3 km do Terminal Rodoviário do Cartaxo



A 15 km da A1




A 4 km da Escola Secundária do Cartaxo



A 12 km do Hospital de Santarém



39.1696477, -8.7629002  
(gps: DDD graus decimais)





# SPORTS PARTNER®

Distribuição e Fabrico de Equipamentos Desportivos

## Equipamentos Desportivos

## Pavimentos Desportivos Modulares

## Cadeiras de Bancada

## Marcadores Eletrónicos

e muito mais!



/sportspartnerportugal



/sportspartnerpt



/sportspartner

# JUNTOS MARCAMOS MAIS GOLOS!

[www.sportspartner.pt](http://www.sportspartner.pt)

[geral@sportspartner.pt](mailto:geral@sportspartner.pt)

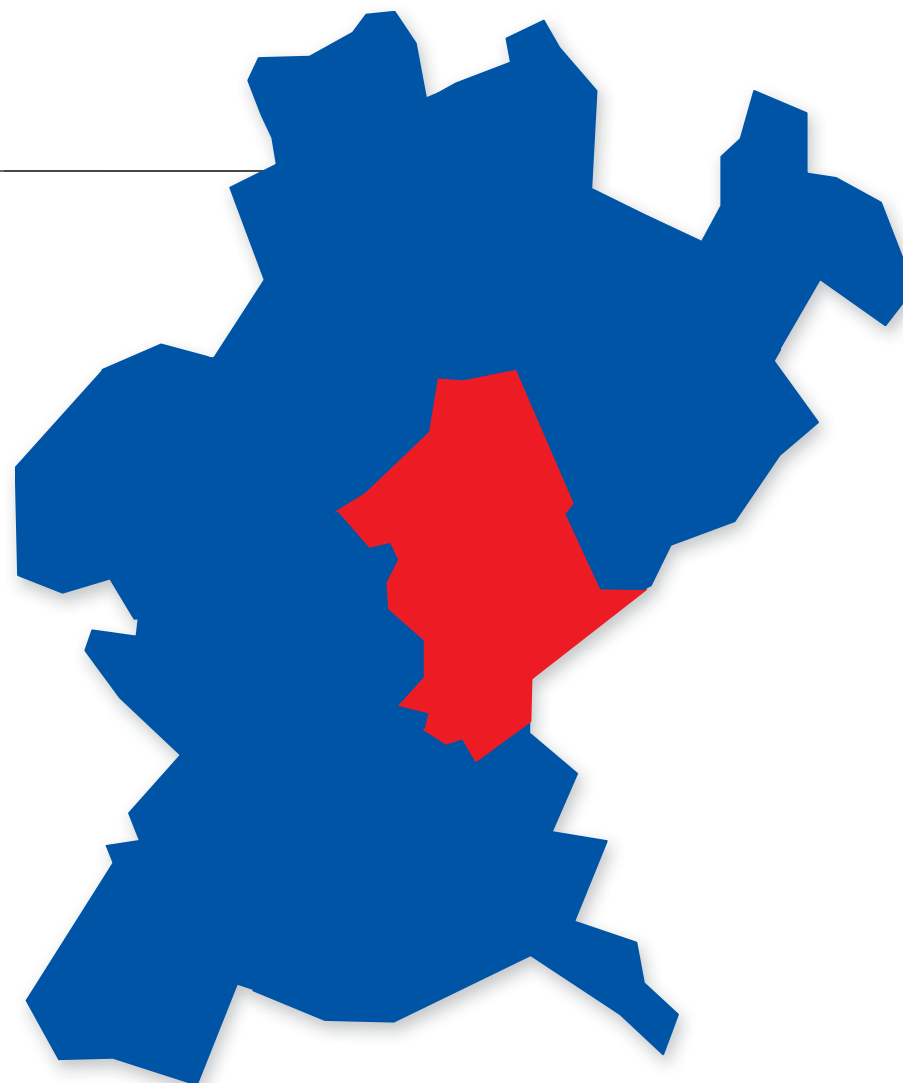
219619277



# CHAMUSCA

Comunidade Intermunicipal  
Lezíria do Tejo

Campo Municipal da Chamusca



## Concelho em números

<b>9 639</b>	<b>1 153</b>	<b>3 105</b>	<b>1</b>	<b>4</b>	<b>59</b>	<b>59</b>	<b>0</b>	<b>1</b>	<b>0</b>	<b>0</b>
População	População (5-19)	População (5-39)	Clube	Equipas	Praticantes	Praticantes Jovens	Praticantes Seniores	Campo de Futebol de 11	Campos de Futebol de 7	Pavilhões

# CAMPO MUNICIPAL DA CHAMUSCA

RUA DO RONE | 2140-107 CHAMUSCA



## INFORMAÇÃO GERAL

<b>Propriedade</b> Câmara Municipal da Chamusca	<b>Inauguração</b> 2007	<b>Clubes utilizadores</b> União Desportiva de Chamusca
<b>Entidade gestora</b> Câmara Municipal da Chamusca	<b>Última remodelação</b> S/ inf.	
<b>Diretor técnico</b> Manuel Azevedo	<b>Alterações última remodelação</b> S/ inf.	

## CARACTERÍSTICAS TÉCNICAS

<b>Tipo do piso</b> Relva sintética	<b>Dimensões</b> (comprimento x largura) Campo futebol 11 103 m x 64 m	<b>Dimensões futebol 7</b> (comprimento x largura) Campos interiores (paralelos futebol 7) 64 m x 39 m
<b>Colocação piso atual</b> S/ inf.	<b>Pista de atletismo</b> Inexistente	<b>Campo interior</b> (perpendicular futebol 7) 70 m x 40 m
<b>Certificação FIFA</b> S/ inf.		

## ÁREAS DE APOIO

<b>Balneário visitado (N.º)</b>	2	<b>Bancada</b> 3.000 lugares	<b>Posto médico</b> Existente
<b>Balneário visitante (N.º)</b>	2	<b>Camarotes</b> Inexistente	<b>Bilheteira</b> Existente
<b>Balneário árbitros (N.º)</b>	2	<b>Comunicação social</b> 4 lugares	<b>Bar</b> Existente
<b>WC's públicos</b>	2	<b>Parque estacionamento</b> 30 lugares	<b>Estacionamento</b> (agentes desportivos) 4 lugares
<b>Wc's mobilidade reduzida</b>	1		

## TECNOLOGIA

<b>Sistema de iluminação</b> Treinos	<b>Sistema de eficiência energética</b> Inexistente
---	--



## ACESSIBILIDADE

- A 1 km do centro da Chamusca
- A 2 km do Terminal Rodoviário da Chamusca
- A 18 km da A23  
A 18 km da A13
- A 1 km da Escola Básica dos 2.º e 3.º Ciclos com Ensino Sec. da Chamusca
- A 19 km do Centro Hospitalar Médio Tejo - Torres Novas

39.3617927, -8.472122  
(gps: DDD graus decimais)

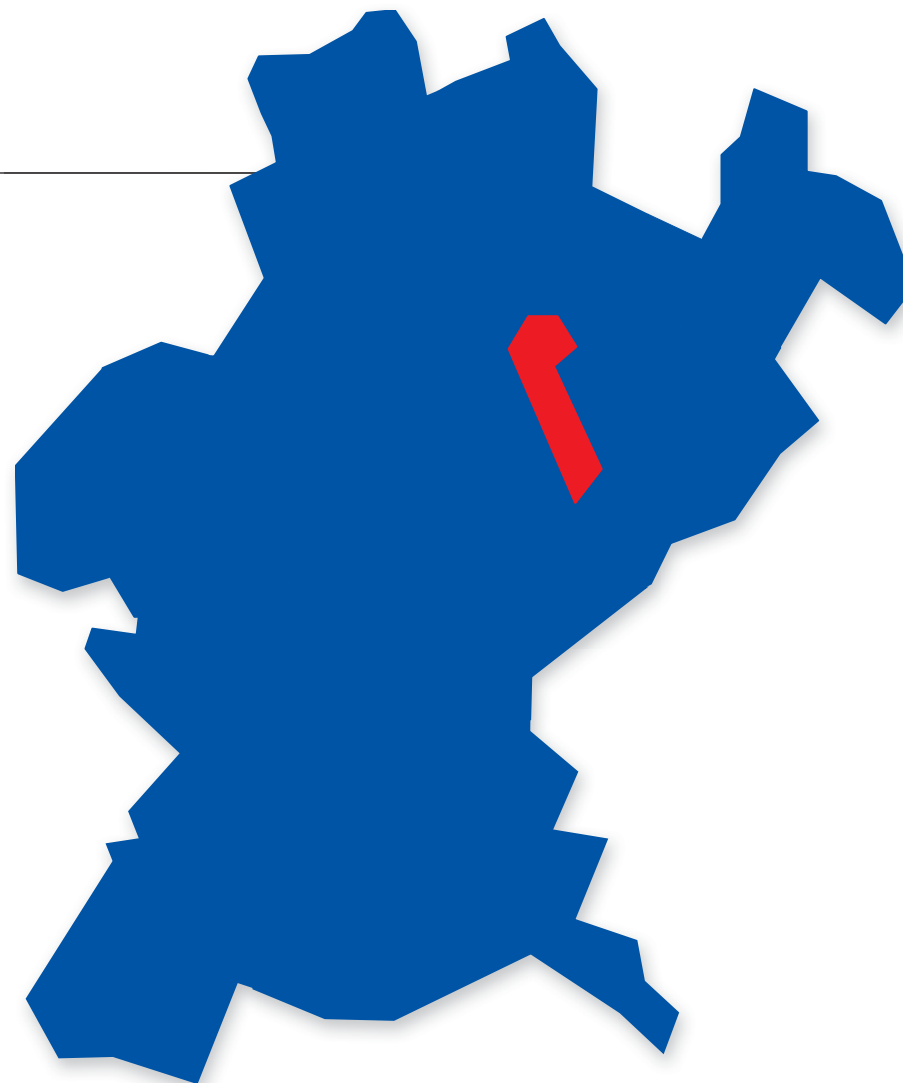


# CONSTÂNCIA

Comunidade Intermunicipal  
Médio Tejo

Campo de Jogos de Montalvo

Pavilhão Municipal de Constância



## Concelho em números

<b>3 984</b>	<b>624</b>	<b>1 531</b>	<b>1</b>	<b>3</b>	<b>53</b>	<b>53</b>	<b>0</b>	<b>1</b>	<b>0</b>	<b>1</b>
População	População (5-19)	População (5-39)	Clube	Equipas	Praticantes	Praticantes Jovens	Praticantes Seniores	Campo de Futebol de 11	Campos de Futebol de 7	Pavilhão

# CAMPO DE JOGOS DE MONTALVO



ESTRADA NACIONAL Nº 3 | 2250-230 MONTALVO

## INFORMAÇÃO GERAL

<b>Propriedade</b> Câmara Municipal de Constância	<b>Inauguração</b> 2014	<b>Clubes utilizadores</b> Casa do Povo de Montalvo ACD Aldeense (2016/17)
<b>Entidade gestora</b> Câmara Municipal de Constância	<b>Última remodelação</b> 2014	
<b>Diretor técnico</b> Existente (S/ inf.)	<b>Alterações última remodelação</b> Relva sintética	

## CARACTERÍSTICAS TÉCNICAS

<b>Tipo do piso</b> Relva sintética	<b>Dimensões</b> (comprimento x largura) 100 m x 60 m	<b>Dimensões futebol 7</b> (comprimento x largura) 60 m x 39 m
<b>Colocação piso atual</b> 2014	<b>Campo futebol 11</b> 100 m x 60 m	<b>Campos interiores</b> (paralelos futebol 7) 60 m x 39 m
<b>Certificação FIFA</b> 2 Estrelas	<b>Pista de atletismo</b> Inexistente	<b>Campo interior</b> (perpendicular futebol 7) Inexistente

## ÁREAS DE APOIO






<b>Balneário visitado</b> (N.º)	1	<b>Bancada</b> Inexistente	<b>Posto médico</b> Inexistente
<b>Balneário visitante</b> (N.º)	1	<b>Camarotes</b> Inexistente	<b>Bilheteira</b> Inexistente
<b>Balneário árbitros</b> (N.º)	1	<b>Comunicação social</b> Inexistente	<b>Bar</b> Existente
<b>WC's públicos</b>	1	<b>Parque estacionamento</b> 50 lugares	<b>Estacionamento</b> (agentes desportivos) Existente (S/ inf.)
<b>Wc's mobilidade reduzida</b>	0		


## TECNOLOGIA


<b>Sistema de iluminação</b> Jogos oficiais	<b>Sistema de eficiência energética</b> Inexistente
--	--



## ACESSIBILIDADE

-  A 1 km do centro de Montalvo
-  A 7 km da Estação Ferroviária de Praia do Ribatejo
-  A 1 km da A23  
A 14 km da A13
-  A 2 km da Escola 1º ciclo de Montalvo
-  A 10 km do Hospital Doutor Manoel Constância - Abrantes

 39.481123, -8.288801  
(gps: DDD graus decimais)



# PAVILHÃO MUNICIPAL DE CONSTÂNCIA



RUA DO DESPORTO | 2250-021 CONSTÂNCIA

## INFORMAÇÃO GERAL

### Propriedade

Câmara Municipal de Constância

### Entidade gestora

Câmara Municipal de Constância

### Diretor técnico

Lúis Fernando Mira Correia

### Inauguração

2001

### Última remodelação

S/ inf.

### Alterações última remodelação

S/ inf.

### Clubes utilizadores

Contexto eventos / atividades

## CARACTERÍSTICAS TÉCNICAS

### Tipo do piso

Madeira flutuante

### Colocação piso atual

2001

### Dimensões

40 m x 20 m

## ÁREAS DE APOIO

### Balneário visitado (N.º)

2

### Bancada

330 lugares

### Posto médico

Existente

### Balneário visitante (N.º)

2

### Camarotes

Inexistente

### Bilheteira

Inexistente

### Balneário árbitros (N.º)

1

### Comunicação social

50 lugares

### Bar

Existente

### WC's públicos

2

### Parque estacionamento

50 lugares

### Estacionamento (agentes desportivos)

Inexistente

### Wc's mobilidade reduzida

0

## TECNOLOGIA

### Sistema de iluminação

Jogos oficiais

### Sistema de eficiência energética

Existente (S/ inf.)

### Marcador eletrónico

Existente



## ACESSIBILIDADE



A 0,5 km do centro de Constância



A 3 km da Estação Ferroviária de Praia do Ribatejo



A 1 km da A23  
A 12 km da A13




A 0,3 km do Agrupamento de Escolas de Constância



A 15 km do Hospital Doutor Manoel Constâncio - Abrantes



39.4826736, -8.3369735  
(gps: DDD graus decimais)







PARQUE  
DESPORTIVO  
CONSTÂNCIA

# CONSTÂNCIA É MOVIMENTO

VENHA  
UTILIZAR  
OS NOSSOS  
EQUIPAMENTOS!

249 730 059 | [sector.desporto@cm-constancia.pt](mailto:sector.desporto@cm-constancia.pt)

Campo de Futebol Municipal / Montalvo



Pavilhão Municipal / Constância



Piscina Municipal / Constância



Ginásio Municipal / Constância



Desporto Aventura / Turismo Ativo



Campo de Futebol / Malpique



Ginásios ao ar livre



# CORUCHE

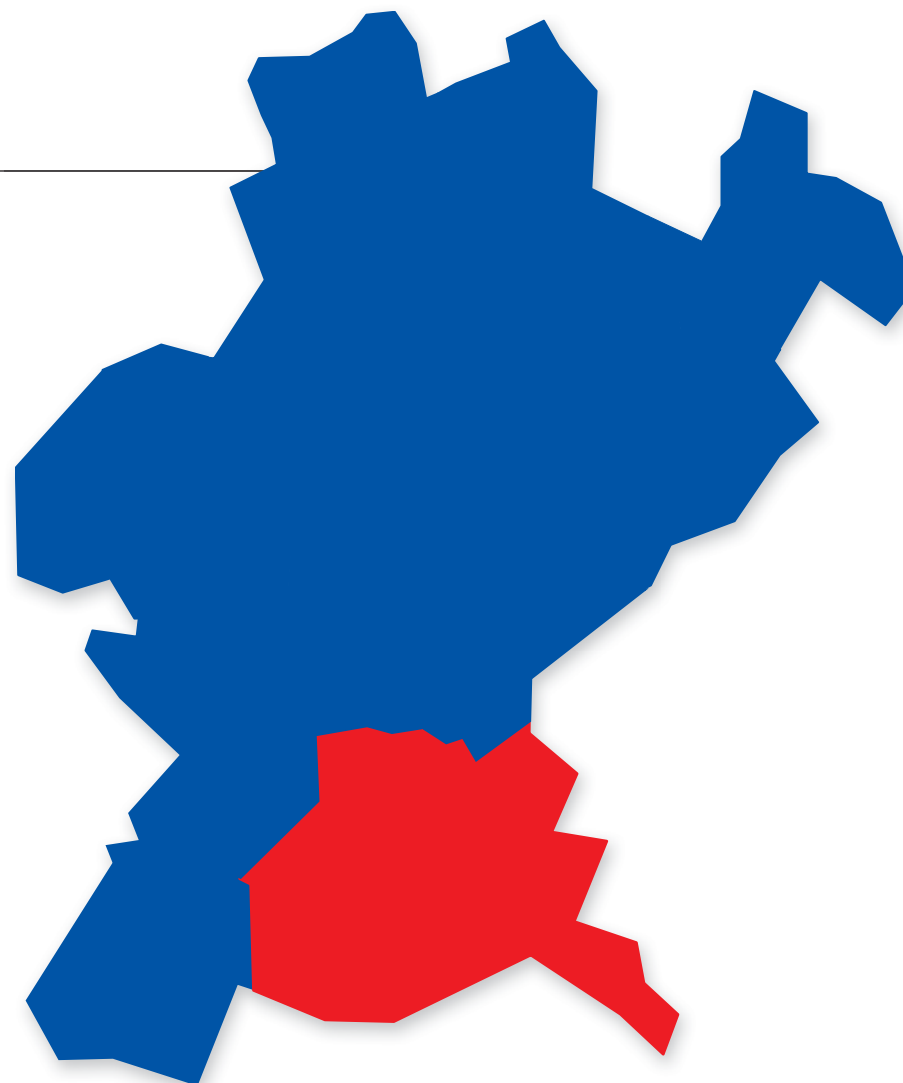
Comunidade Intermunicipal  
Lezíria do Tejo

Estádio Municipal José Peseiro

Estádio Municipal José Peseiro – Campo Futebol 7

Campo da Barroca

Pavilhão Municipal de Coruche



## Concelho em números

**18 587**

População

**2 370**

População  
(5-19)

**5 770**

População  
(5-39)

**3**

Clubes

**16**

Equipas

**256**

Praticantes

**199**

Praticantes  
Jovens

**57**

Praticantes  
Seniores

**2**

Campos de  
Futebol de 11

**1**

Campo de  
Futebol de 7

**1**

Pavilhão

# ESTÁDIO MUNICIPAL JOSÉ PESEIRO



AVENIDA CAPITÃO SALGUEIRO MAIA | 2100-042 CORUCHE

## INFORMAÇÃO GERAL

<b>Propriedade</b> Câmara Municipal de Coruche	<b>Inauguração</b> 2007	<b>Clubes utilizadores</b> Grupo Desportivo "O Coruchense"
<b>Entidade gestora</b> Câmara Municipal de Coruche	<b>Última remodelação</b> S/ inf.	
<b>Diretor técnico</b> Ana Alves	<b>Alterações última remodelação</b> S/ inf.	

## CARACTERÍSTICAS TÉCNICAS

<b>Tipo do piso</b> Relva sintética	<b>Dimensões</b> (comprimento x largura) 100 m x 67 m	<b>Dimensões futebol 7</b> (comprimento x largura) Inexistente
<b>Colocação piso atual</b> 2003	<b>Campo futebol 11</b> 100 m x 67 m	<b>Campos interiores</b> (paralelos futebol 7) Inexistente
<b>Certificação FIFA</b> Inexistente	<b>Pista de atletismo</b> Inexistente	<b>Campo interior</b> (perpendicular futebol 7) Inexistente

## ÁREAS DE APOIO

<b>Balneário visitado (N.º)</b>	2	<b>Bancada</b> 2.000 lugares	<b>Posto médico</b> Existente
<b>Balneário visitante (N.º)</b>	2	<b>Camarotes</b> 15 lugares	<b>Bilheteira</b> Existente
<b>Balneário árbitros (N.º)</b>	2	<b>Comunicação social</b> Existente (S/ inf.)	<b>Bar</b> Existente
<b>WC's públicos</b>	4	<b>Parque estacionamento</b> 100 lugares	<b>Estacionamento</b> (agentes desportivos) 20 lugares
<b>Wc's mobilidade reduzida</b>	2		

## TECNOLOGIA

<b>Sistema de iluminação</b> Jogos oficiais	<b>Sistema de eficiência energética</b> Painel solar
--	---



## ACESSIBILIDADE

- A 1 km do centro de Coruche
- A 2 km do Terminal Rodoviário de Coruche
- A 19 km da A13
- A 0,3 km da Escola Básica 2,3 Dr. Armando Lizardo
- A 40 km do Hospital de Santarém

38.9618427, -8.531726  
(gps: DDD graus decimais)



# ESTÁDIO MUNICIPAL JOSÉ PESEIRO - CAMPO FUTEBOL 7



AVENIDA CAPITÃO SALGUEIRO MAIA | 2100-042 CORUCHE

## INFORMAÇÃO GERAL

### Propriedade

Câmara Municipal de Coruche

### Entidade gestora

Câmara Municipal de Coruche

### Diretor técnico

Ana Alves

### Inauguração

2005

### Última remodelação

S/ inf.

### Alterações última remodelação

S/ inf.

### Clubes utilizadores

Grupo Desportivo "O Coruchense"

## CARACTERÍSTICAS TÉCNICAS

### Tipo do piso

Relva sintética

### Dimensões

(comprimento x largura)

### Colocação piso atual

2003

### Campo futebol 11

65 m x 40 m

### Certificação FIFA

S/ inf.

### Pista de atletismo

Inexistente

## ÁREAS DE APOIO

### Balneário visitado (N.º)

2

### Bancada

Inexistente

### Posto médico

Existente

### Balneário visitante (N.º)

2

### Camarotes

Inexistente

### Bilheteira

Existente

### Balneário árbitros (N.º)

2

### Comunicação social

Inexistente

### Bar

Existente

### WC's públicos

4

### Parque estacionamento

100 lugares

### Estacionamento (agentes desportivos)

20 lugares

### Wc's mobilidade reduzida

2

## TECNOLOGIA

### Sistema de iluminação

Treinos

### Sistema de eficiência energética

Painel solar



## ACESSIBILIDADE



A 1 km do centro de Coruche



A 2 km do Terminal Rodoviário de Coruche



A 19 km da A13




A 0,3 km da Escola Básica 2,3  
Dr. Armando Lizardo



A 40 km do Hospital de Santarém



38.9624455, -8.5321176  
(gps: DDD graus decimais)



# CAMPO DA BARROCA



RUA ALMIRANTE REIS | 2100-300 CORUCHE COUÇO

## INFORMAÇÃO GERAL

<b>Propriedade</b> Grupo Desportivo Águias do Sorraia	<b>Inauguração</b> S/ inf.	<b>Clubes utilizadores</b> Grupo Desportivo Águias do Sorraia
<b>Entidade gestora</b> Grupo Desportivo Águias do Sorraia	<b>Última remodelação</b> S/ inf.	
<b>Diretor técnico</b> S/ inf.	<b>Alterações última remodelação</b> S/ inf.	

## CARACTERÍSTICAS TÉCNICAS

<b>Tipo do piso</b> Relva sintética	<b>Dimensões</b> (comprimento x largura) Campo futebol 11 100 m x 60 m	<b>Dimensões futebol 7</b> (comprimento x largura) Campos interiores (paralelos futebol 7) Inexistente
<b>Colocação piso atual</b> S/ inf.	<b>Pista de atletismo</b> Inexistente	<b>Campo interior</b> (perpendicular futebol 7) Inexistente
<b>Certificação FIFA</b> S/ inf.		

## ÁREAS DE APOIO

<b>Balneário visitado (N.º)</b>	1	<b>Bancada</b> Inexistente	<b>Posto médico</b> Inexistente
<b>Balneário visitante (N.º)</b>	1	<b>Camarotes</b> Inexistente	<b>Bilheteira</b> Existente
<b>Balneário árbitros (N.º)</b>	1	<b>Comunicação social</b> 8 lugares	<b>Bar</b> Existente
<b>WC's públicos</b>	2	<b>Parque estacionamento</b> Existente (S/ inf.)	<b>Estacionamento</b> (agentes desportivos) 1 lugar
<b>Wc's mobilidade reduzida</b>	0		

## TECNOLOGIA


<b>Sistema de iluminação</b> S/ inf.	<b>Sistema de eficiência energética</b> Inexistente
---	--



## ACESSIBILIDADE

-  A 0,5 km do centro do Couço
-  A 24 km do Terminal Rodoviário de Coruche
-  A 43 km da A13
-  A 1 km da Escola Básica Couço
-  A 60 km do Hospital de Santarém



 38.9863463, -8.2812774  
(gps: DDD graus decimais)

# PAVILHÃO MUNICIPAL DE CORUCHE



LARGO DO ROSSIO | 2100-115 CORUCHE

## INFORMAÇÃO GERAL

### Propriedade

Câmara Municipal de Coruche

### Entidade gestora

Câmara Municipal de Coruche

### Diretor técnico

Ana Alves

### Inauguração

1982

### Última remodelação

S/ inf.

### Alterações última remodelação

S/ inf.

### Clubes utilizadores

Clube Associativo e Desportivo de Coruche

## CARACTERÍSTICAS TÉCNICAS

### Tipo do piso

Madeira | Taco

### Colocação piso atual

1982

### Dimensões

40 m x 20 m

## ÁREAS DE APOIO

### Balneário visitado (N.º)

3

### Bancada

800 lugares

### Posto médico

Existente

### Balneário visitante (N.º)

2

### Camarotes

10 lugares

### Bilheteira

Existente

### Balneário árbitros (N.º)

3

### Comunicação social

5 lugares

### Bar

Existente

### WC's públicos

4

### Parque estacionamento

100 lugares

### Estacionamento (agentes desportivos)

Inexistente

### Wc's mobilidade reduzida

1

## TECNOLOGIA

### Sistema de iluminação

Transmissões TV

### Sistema de eficiência energética

Painel solar

### Marcador eletrónico

Existente



## ACESSIBILIDADE



A 0,5 km do centro de Coruche



A 0,2 km do Terminal Rodoviário de Coruche



A 20 km da A13



A 0,1 km da Escola Profissional de Coruche



A 42 km do Hospital de Santarém



38.9593879, -8.520273  
(gps: DDD graus decimais)



ENTRONCAMENTO



# DESPORTO

ENTRONCAMENTO APOSTA NO DESPORTO

- . CAMPOS RELVADOS
- . PAVILHÃO DESPORTIVO
- . COMPLEXO DE TÊNIS
- . CICLOVIAS
- . MANUTENÇÃO AO AR LIVRE
- . PARQUE RADICAL

+INFO: [WWW.CM-ENTRONCAMENTO.PT](http://WWW.CM-ENTRONCAMENTO.PT)



# ENTRONCAMENTO

Comunidade Intermunicipal  
Médio Tejo

Complexo Desportivo do Bonito - Campo N.º 1

Complexo Desportivo do Bonito - Campo N.º 2

Complexo Desportivo do Bonito - Campo N.º 3

Pavilhão Municipal do Entroncamento

Pavilhão Albano Mateus - União de Futebol do Entroncamento



## Concelho em números

**20 568**

População

**3 335**

População  
(5-19)

**8 490**

População  
(5-39)

**3**

Clubes

**26**

Equipas

**406**

Praticantes

**393**

Praticantes  
Jovens

**13**

Praticantes  
Seniores

**3**

Campos de  
Futebol de 11

**0**

Campos de  
Futebol de 7

**2**

Pavilhões



# COMPLEXO DESPORTIVO DO BONITO - CAMPO N.º 1



AVENIDA DAS FORÇAS ARMADAS | 2330-506 ENTRONCAMENTO

## INFORMAÇÃO GERAL

<b>Propriedade</b> Câmara Municipal do Entroncamento	<b>Inauguração</b> 2004	<b>Clubes utilizadores</b> Clube Amador Desportos Entroncamento
<b>Entidade gestora</b> Câmara Municipal do Entroncamento	<b>Última remodelação</b> S/ inf.	
<b>Diretor técnico</b> Vitor Frutuoso	<b>Alterações última remodelação</b> S/ inf.	

## CARACTERÍSTICAS TÉCNICAS

<b>Tipo do piso</b> Relva natural	<b>Dimensões</b> (comprimento x largura) Campo futebol 11 107 m x 64 m	<b>Dimensões futebol 7</b> (comprimento x largura) Campos interiores (paralelos futebol 7) Inexistente
<b>Colocação piso atual</b> S/ inf.	<b>Pista de atletismo</b> Inexistente	<b>Campo interior</b> (perpendicular futebol 7) Inexistente
<b>Certificação FIFA</b> S/ inf.		

## ÁREAS DE APOIO

<b>Balneário visitado (N.º)</b>	2	<b>Bancada</b> 960 lugares	<b>Posto médico</b> Existente
<b>Balneário visitante (N.º)</b>	2	<b>Camarotes</b> Inexistente	<b>Bilheteira</b> Existente
<b>Balneário árbitros (N.º)</b>	2	<b>Comunicação social</b> 10 lugares	<b>Bar</b> Inexistente
<b>WC's públicos</b>	5	<b>Parque estacionamento</b> 217 lugares	<b>Estacionamento</b> (agentes desportivos) Existente (S/ inf.)
<b>Wc's mobilidade reduzida</b>	1		

## TECNOLOGIA


<b>Sistema de iluminação</b> Treinos Jogos oficiais	<b>Sistema de eficiência energética</b> Inexistente
---	--





## ACESSIBILIDADE

 A 2 km do centro do Entroncamento

 A 2 km da Estação Ferroviária do Entroncamento

 A 2 km da A23  
A 6 km da A13  
A 16 km da A1

 A 0,5 km da Escola Básica do Bonito

 A 9 km do Centro Hospitalar Médio Tejo - Torres Novas

 39.4736243, -8.4670687  
(gps: DDD graus decimais)



# COMPLEXO DESPORTIVO DO BONITO - CAMPO N.º 2



AVENIDA DAS FORÇAS ARMADAS | 2330-506 ENTRONCAMENTO

## INFORMAÇÃO GERAL

### Propriedade

Câmara Municipal do Entroncamento

### Entidade gestora

Câmara Municipal do Entroncamento

### Diretor técnico

Vítor Frutuoso

### Inauguração

2009

### Última remodelação

S/ inf.

### Alterações última remodelação

S/ inf.

### Clubes utilizadores

Clube Amador Desportos Entroncamento

## CARACTERÍSTICAS TÉCNICAS

### Tipo do piso

Relva sintética

### Dimensões

(comprimento x largura)

### Dimensões futebol 7

(comprimento x largura)

### Colocação piso atual

S/ inf.

### Campo futebol 11

100 m x 64 m

### Campos interiores (paralelos futebol 7)

64 m x 40 m

### Certificação FIFA

Existente | Não especificado

### Pista de atletismo

Inexistente

### Campo interior (perpendicular futebol 7)

Inexistente

## ÁREAS DE APOIO

### Balneário visitado (N.º)

1

### Bancada

400 lugares

### Posto médico

Existente

### Balneário visitante (N.º)

1

### Camarotes

Inexistente

### Bilheteira

Inexistente

### Balneário árbitros (N.º)

1

### Comunicação social

Existente (S/ inf.)

### Bar

Existente

### WC's públicos

2

### Parque estacionamento

217 lugares

### Estacionamento (agentes desportivos)

Existente (S/ inf.)

### Wc's mobilidade reduzida

1

## TECNOLOGIA

### Sistema de iluminação

Treinos  
Jogos oficiais

### Sistema de eficiência energética

Inexistente



## ACESSIBILIDADE



A 2 km do centro do Entroncamento



A 2 km da Estação Ferroviária do Entroncamento



A 2 km da A23  
A 6 km da A13  
A 16 km da A1



A 0,5 km da Escola Básica do Bonito



A 9 km do Centro Hospitalar Médio Tejo - Torres Novas



39.4747589, -8.4669346  
(gps: DDD graus decimais)



# COMPLEXO DESPORTIVO DO BONITO - CAMPO N.º 3



AVENIDA DAS FORÇAS ARMADAS | 2330-506 ENTRONCAMENTO

## INFORMAÇÃO GERAL

<b>Propriedade</b> Câmara Municipal do Entroncamento	<b>Inauguração</b> 2009	<b>Clubes utilizadores</b> Clube Amador Desportos Entroncamento
<b>Entidade gestora</b> Câmara Municipal do Entroncamento	<b>Última remodelação</b> S/ inf.	
<b>Diretor técnico</b> Vitor Frutuoso	<b>Alterações última remodelação</b> S/ inf.	

## CARACTERÍSTICAS TÉCNICAS

<b>Tipo do piso</b> Relva sintética	<b>Dimensões</b> (comprimento x largura) 100 m x 64 m	<b>Dimensões futebol 7</b> (comprimento x largura) 64 m x 40 m
<b>Colocação piso atual</b> S/ inf.	<b>Campo futebol 11</b> 100 m x 64 m	<b>Campos interiores</b> (paralelos futebol 7) 64 m x 40 m
<b>Certificação FIFA</b> S/ inf.	<b>Pista de atletismo</b> Inexistente	<b>Campo interior</b> (perpendicular futebol 7) Inexistente

## ÁREAS DE APOIO

<b>Balneário visitado (N.º)</b>	1	<b>Bancada</b> 400 lugares	<b>Posto médico</b> Existente
<b>Balneário visitante (N.º)</b>	1	<b>Camarotes</b> Inexistente	<b>Bilheteira</b> Inexistente
<b>Balneário árbitros (N.º)</b>	1	<b>Comunicação social</b> Existente (S/ inf.)	<b>Bar</b> Existente
<b>WC's públicos</b>	2	<b>Parque estacionamento</b> 217 lugares	<b>Estacionamento</b> (agentes desportivos) Existente (S/ inf.)
<b>Wc's mobilidade reduzida</b>	1		

## TECNOLOGIA

<b>Sistema de iluminação</b> Treinos	<b>Sistema de eficiência energética</b> Inexistente
---	--



## ACESSIBILIDADE

A 2 km do centro do Entroncamento

A 2 km da Estação Ferroviária do Entroncamento

A 2 km da A23  
A 6 km da A13  
A 16 km da A1

A 0,5 km da Escola Básica do Bonito

A 9 km do Centro Hospitalar Médio Tejo - Torres Novas

39.4756947, -8.4666073  
(gps: DDD graus decimais)



# PAVILHÃO MUNICIPAL DO ENTRONCAMENTO



RUA FIALHO DE ALMEIDA | 2330-059 ENTRONCAMENTO

## INFORMAÇÃO GERAL

### Propriedade

Câmara Municipal do Entroncamento

### Entidade gestora

Câmara Municipal do Entroncamento

### Diretor técnico

Vítor Frutuoso

### Inauguração

2004

### Última remodelação

S/ inf.

### Alterações última remodelação

S/ inf.

### Clubes utilizadores

Clube Amador de Desportos do Entroncamento

Clube Recreativo Casal do Grilo

União Futebol Entroncamento

## CARACTERÍSTICAS TÉCNICAS

### Tipo do piso

Madeira | Taco

### Colocação piso atual

2004

### Dimensões

40 m x 20 m

## ÁREAS DE APOIO

### Balneário visitado (N.º)

6

### Bancada

2.000 lugares

### Posto médico

Existente

### Balneário visitante (N.º)

2

### Camarotes

Inexistente

### Bilheteira

Existente

### Balneário árbitros (N.º)

3

### Comunicação social

21 lugares

### Bar

Existente

### WC's públicos

4

### Parque estacionamento

332 lugares

### Estacionamento (agentes desportivos)

Existente (S/ inf.)

### Wc's mobilidade reduzida

2

## TECNOLOGIA

### Sistema de iluminação

Treinos

Jogos oficiais

Transmissões TV

### Sistema de eficiência energética

Existente (S/ inf.)

### Marcador eletrónico

Existente



## ACESSIBILIDADE



A 2 km do centro do Entroncamento



A 2 km da Estação Ferroviária do Entroncamento



A 2 km da A23

A 6 km da A13

A 15 km da A1



A 0,8 km da Escola Secundária do Entroncamento



A 8 km do Centro Hospitalar Médio Tejo - Torres Novas



39.4706096, -8.4682113  
(gps: DDD graus decimais)



# PAVILHÃO ALBANO MATEUS - UNIÃO FUTEBOL DO ENTRONCAMENTO



RUA TENENTE CORONEL ALFREDO PEREIRA DA CONCEIÇÃO, Nº 20 | 2330-197 ENTRONCAMENTO

## INFORMAÇÃO GERAL

<b>Propriedade</b> União Futebol Entroncamento	<b>Inauguração</b> 1995	<b>Clubes utilizadores</b> União Futebol Entroncamento
<b>Entidade gestora</b> União Futebol Entroncamento	<b>Última remodelação</b> S/ inf.	
<b>Diretor técnico</b> S/ inf.	<b>Alterações última remodelação</b> S/ inf.	

## CARACTERÍSTICAS TÉCNICAS

<b>Tipo do piso</b> Madeira   Taco	<b>Colocação piso atual</b> S/ inf.	<b>Dimensões</b> 37 m x 18 m
---------------------------------------	--	---------------------------------

## ÁREAS DE APOIO

<b>Balneário visitado (n.º)</b>	2	<b>Bancada</b> 350 lugares	<b>Posto médico</b> Existente
<b>Balneário visitante (n.º)</b>	2	<b>Camarotes</b> Inexistente	<b>Bilheteira</b> Existente
<b>Balneário árbitros (n.º)</b>	2	<b>Comunicação social</b> Inexistente	<b>Bar</b> Existente
<b>WC's públicos</b>	2	<b>Parque estacionamento</b> Inexistente	<b>Estacionamento</b> (agentes desportivos) 1 lugar
<b>Wc's mobilidade reduzida</b>	1		

## TECNOLOGIA

<b>Sistema de iluminação</b> Jogos oficiais	<b>Sistema de eficiência energética</b> Inexistente	<b>Marcador eletrónico</b> Existente
--	--	---



## ACESSIBILIDADE

- A 1 km do centro do Entroncamento
- A 0,2 km da Estação Ferroviária do Entroncamento
- A 5 km da A23  
A 6 km da A13  
A 18 km da A1
- A 0,2 km Escola Básica 1º da Zona Verde
- A 10 km do Centro Hospitalar Médio Tejo - Torres Novas

39.4594879, -8.4732968  
(gps: DDD graus decimais)

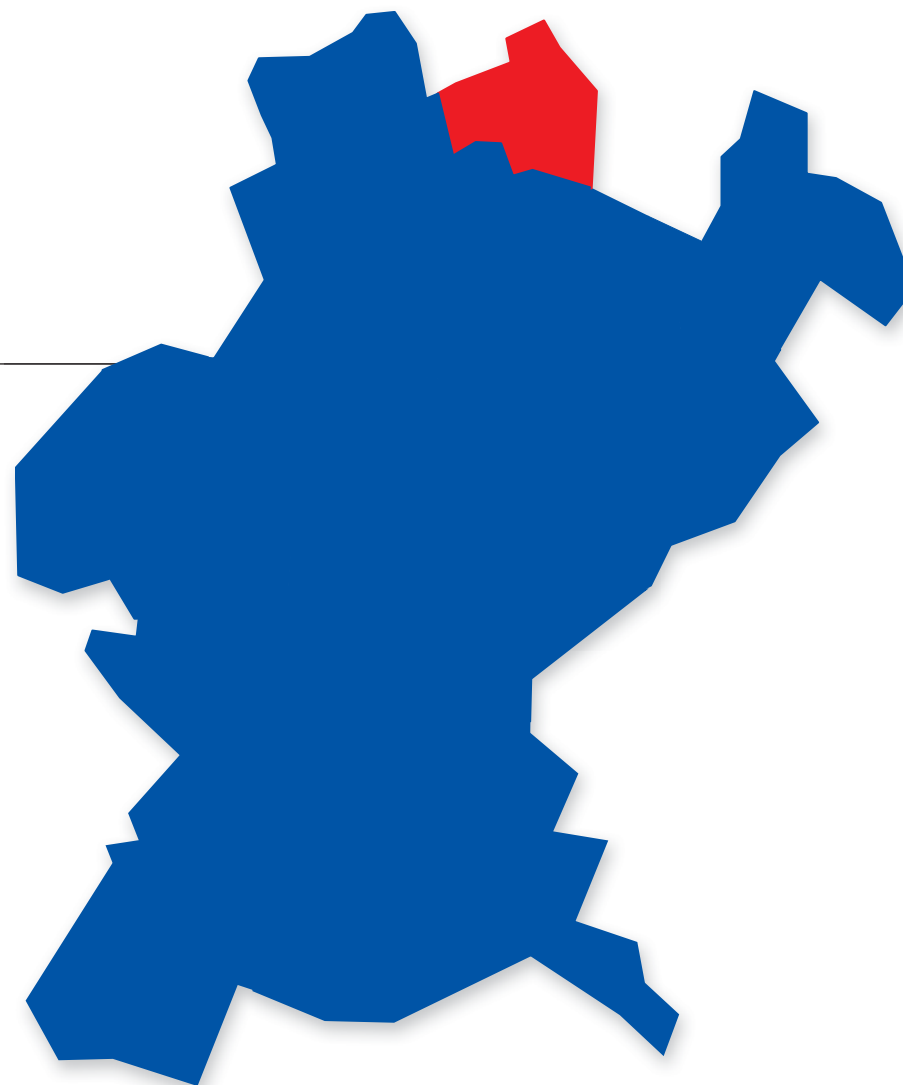


# FERREIRA DO ZÊZERE

Comunidade Intermunicipal  
Médio Tejo

Campo Engenheiro Lopo Carvalho

Pavilhão Municipal de Ferreira do Zêzere



## Concelho em números

<b>8 191</b>	<b>1148</b>	<b>2981</b>	<b>1</b>	<b>7</b>	<b>140</b>	<b>96</b>	<b>44</b>	<b>1</b>	<b>0</b>	<b>1</b>
População	População (5-19)	População (5-39)	Clubes	Equipas	Praticantes	Praticantes Jovens	Praticantes Seniores	Campo de Futebol de 11	Campos de Futebol de 7	Pavilhão

# CAMPO ENGENHEIRO LOPO CARVALHO



RUA EDUARDO MOTA | 2240-384 FERREIRA DO ZÊZERE

## INFORMAÇÃO GERAL

<b>Propriedade</b> Câmara Mun. de Ferreira do Zêzere	<b>Inauguração</b> S/ inf.	<b>Clubes utilizadores</b> Sport Clube Ferreira de Zêzere
<b>Entidade gestora</b> Câmara Mun. de Ferreira do Zêzere	<b>Última remodelação</b> 2009	
<b>Diretor técnico</b> S/ inf.	<b>Alterações última remodelação</b> Relva sintética / bancadas	

## CARACTERÍSTICAS TÉCNICAS

<b>Tipo do piso</b> Relva sintética	<b>Dimensões</b> (comprimento x largura) 98 m x 62 m	<b>Dimensões futebol 7</b> (comprimento x largura) 62 m x 40 m
<b>Colocação piso atual</b> 2009	<b>Campo futebol 11</b> 98 m x 62 m	<b>Campos interiores</b> (paralelos futebol 7) 62 m x 40 m
<b>Certificação FIFA</b> S/ inf.	<b>Pista de atletismo</b> Inexistente	<b>Campo interior</b> (perpendicular futebol 7) Inexistente

## ÁREAS DE APOIO

<b>Balneário visitado (n.º)</b>	2	<b>Bancada</b> 252 lugares	<b>Posto médico</b> Existente
<b>Balneário visitante (n.º)</b>	2	<b>Camarotes</b> Inexistente	<b>Bilheteira</b> Existente
<b>Balneário árbitros (n.º)</b>	1	<b>Comunicação social</b> Existente (S/ inf.)	<b>Bar</b> Existente
<b>WC's públicos</b>	3	<b>Parque estacionamento</b> 50 lugares	<b>Estacionamento</b> (agentes desportivos) Existente (S/ inf.)
<b>Wc's mobilidade reduzida</b>	1		

## TECNOLOGIA

<b>Sistema de iluminação</b> Treinos Jogos oficiais	<b>Sistema de eficiência energética</b> Existente (S/ inf.)
---	--



## ACESSIBILIDADE

- A 0,6 km do centro de Ferreira do Zêzere
- A 2 km da Estação Rodoviário de Ferreira do Zêzere
- A 4 km da A13
- A 1 km da Escola Básica e Secundária Pedro Ferreiro
- A 16 km do Hospital Nossa Senhora da Graça - Tomar



39.69653, -8.295587  
(gps: DDD graus decimais)

# PAVILHÃO MUNICIPAL DE FERREIRA DO ZÊZERE



RUA FERREIRA DO ALENTEJO | 2240-388 FERREIRA DO ZÊZERE

## INFORMAÇÃO GERAL

### Propriedade

Câmara Mun. de Ferreira do Zêzere

### Entidade gestora

Câmara Mun. de Ferreira do Zêzere

### Diretor técnico

S/ inf.

### Inauguração

S/ inf.

### Última remodelação

S/ inf.

### Alterações última remodelação

S/ inf.

### Clubes utilizadores

Sport Club Ferreira Zêzere

## CARACTERÍSTICAS TÉCNICAS

### Tipo do piso

Sintético

### Colocação piso atual

S/ inf.

### Dimensões

40 m x 20 m

## ÁREAS DE APOIO

### Balneário visitado (N.º)

2

### Bancada

250 lugares

### Posto médico

Inexistente

### Balneário visitante (N.º)

2

### Camarotes

Inexistente

### Bilheteira

Inexistente

### Balneário árbitros (N.º)

1

### Comunicação social

Existente (S/ inf.)

### Bar

Existente

### Wc's públicos

2

### Parque estacionamento

100 lugares

### Estacionamento (agentes desportivos)

Existente (S/ inf.)

### Wc's mobilidade reduzida

0

## TECNOLOGIA

### Sistema de iluminação

Treinos  
Jogos oficiais

### Sistema de eficiência energética

Inexistente

### Marcador eletrónico

Existente



## ACESSIBILIDADE



A 0,6 km do centro de Ferreira do Zêzere



A 1 km da Estação Rodoviária de Ferreira do Zêzere



A 5 km da A13



A 1,5 km da Escola Básica e Secundária Pedro Ferreiro - Ferreira do Zêzere



A 17 km do Hospital Nossa Senhora da Graça - Tomar



39.6958861, -8.287527  
(gps: DDD graus decimais)





# Ferreira do Zêzere

## Portugal

# [www.cm-ferreiradozezere.pt](http://www.cm-ferreiradozezere.pt)



31 março a 30 abril 2017\*

\*sextas [só jantar], sábados e domingo



10º Festival Gastronómico de  
**LAGOSTIM DE RIO**

Ferreira do Zêzere

Se não podemos  
vencê-los... vamos  
comê-los

5 a 28 Maio 2017\*

\*sextas [só jantar], sábados e domingos

Vai à Fava!

Ferreira do Zêzere

7º Festival **Fava**




4º Festival Gastronómico

**Coisas OVO**

Ferreira do Zêzere

2 a 30 junho\* 2017

\*sextas [só jantar], sábados e domingos



+ info: [www.cm-ferreiradozezere.pt](http://www.cm-ferreiradozezere.pt)



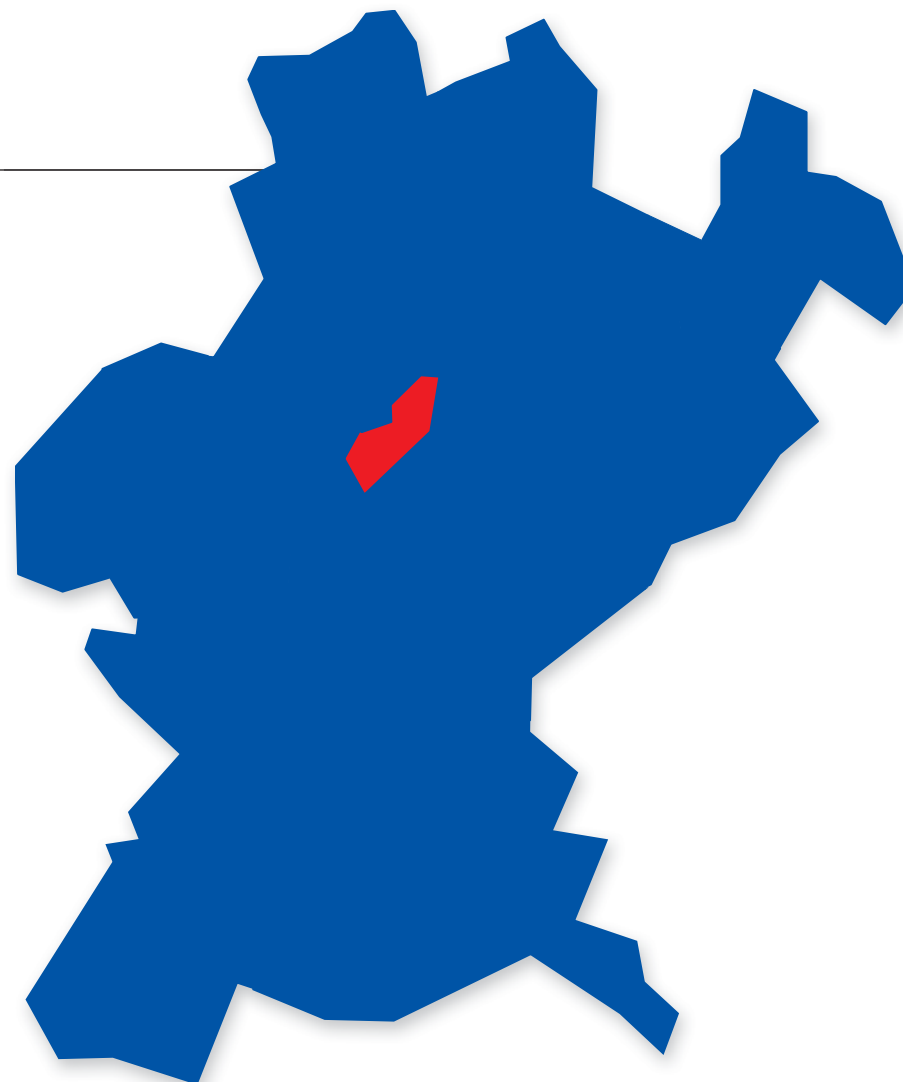
# GOLEGÃ

Comunidade Intermunicipal  
Lezíria do Tejo

Estádio Municipal Manuel Galrinho Bento

Pavilhão Municipal da Golegã

Pavilhão Polidesportivo da Azinhaga



## Concelho em números

<b>5 576</b>	<b>739</b>	<b>2 016</b>	<b>3</b>	<b>11</b>	<b>176</b>	<b>139</b>	<b>37</b>	<b>1</b>	<b>0</b>	<b>2</b>
População	População (5-19)	População (5-39)	Clubes	Equipas	Praticantes	Praticantes Jovens	Praticantes Seniores	Campo de Futebol de 11	Campos de Futebol de 7	Pavilhões

# ESTÁDIO MUNICIPAL MANUEL GALRINHO BENTO



RUA RAFAEL DA CUNHA | 2150-185 GOLEGÃ

## INFORMAÇÃO GERAL

<b>Propriedade</b> Câmara Municipal da Golegã	<b>Inauguração</b> 1905	<b>Clubes utilizadores</b> Futebol Clube Goleganense
<b>Entidade gestora</b> Futebol Clube Goleganense	<b>Última remodelação</b> 2009	<b>LG - Geração Benfica</b>
<b>Diretor técnico</b> S/ inf.	<b>Alterações última remodelação</b> Relva sintética / bancadas	

## CARACTERÍSTICAS TÉCNICAS

<b>Tipo do piso</b> Relva sintética	<b>Dimensões</b> (comprimento x largura) 100 m x 64 m	<b>Dimensões futebol 7</b> (comprimento x largura) 64 m x 38 m
<b>Colocação piso atual</b> 2009	<b>Campo futebol 11</b> 100 m x 64 m	<b>Campos interiores</b> (paralelos futebol 7) 64 m x 38 m
<b>Certificação FIFA</b> 1 Estrela	<b>Pista de atletismo</b> Existente	<b>Campo interior</b> (perpendicular futebol 7) Inexistente

## ÁREAS DE APOIO


<b>Balneário visitado (n.º)</b>	2	<b>Bancada</b> 400 lugares	<b>Posto médico</b> Existente
<b>Balneário visitante (n.º)</b>	2	<b>Camarotes</b> Inexistente	<b>Bilheteira</b> Existente
<b>Balneário árbitros (n.º)</b>	2	<b>Comunicação social</b> Inexistente	<b>Bar</b> Existente
<b>WC's públicos</b>	4	<b>Parque estacionamento</b> 60 lugares	<b>Estacionamento</b> (agentes desportivos) 6 lugares
<b>Wc's mobilidade reduzida</b>	2		

## TECNOLOGIA

<b>Sistema de iluminação</b> Jogos oficiais	<b>Sistema de eficiência energética</b> Painel solar
--	---



## ACESSIBILIDADE

 A 0,4 km do centro de Golegã

 A 4 km da Estação Ferroviária Riachos/Torres Novas/Golegã

 A 10 km da A23  
A 11 km da A13

 A 0,4 km do Agrupamento de Escolas de Golegã Azinhaga e Pombalinho

 A 11 km do Centro Hospitalar do Médio Tejo - Torres Novas

 39.4082255, -8.4878236  
(gps: DDD graus decimais)



# PAVILHÃO MUNICIPAL DA GOLEGÃ



RUA RAFAEL DA CUNHA | 2150-185 GOLEGÃ

## INFORMAÇÃO GERAL

### Propriedade

Câmara Municipal da Golegã

### Entidade gestora

Câmara Municipal da Golegã

### Diretor técnico

S/ inf.

### Inauguração

1982

### Última remodelação

1998

### Alterações última remodelação

Piso / cadeiras nas bancadas

### Clubes utilizadores

Casa do Benfica da Golegã

## CARACTERÍSTICAS TÉCNICAS

### Tipo do piso

Sintético

### Colocação piso atual

1998

### Dimensões

38 m x 18 m

## ÁREAS DE APOIO

### Balneário visitado (N.º)

2

### Bancada

500 lugares

### Posto médico

S/ inf.

### Balneário visitante (N.º)

2

### Camarotes

20 lugares

### Bilheteira

Existente

### Balneário árbitros (N.º)

2

### Comunicação social

Existente (S/ inf.)

### Bar

Existente

### Wc's públicos

2

### Parque estacionamento

20 lugares

### Estacionamento (agentes desportivos)

S/ inf.

### Wc's mobilidade reduzida

0

## TECNOLOGIA

### Sistema de iluminação

Jogos oficiais

### Sistema de eficiência energética

Painel solar



## ACESSIBILIDADE



A 0,3 km do centro de Golegã



A 4 km da Estação Ferroviária Riachos/Torres Novas/Golegã



A 10 km da A23  
A 11 km da A13



A 0,3 km do Agrupamento de Escolas de Golegã Azinhaga e Pombalinho



A 11 km do Centro Hospitalar do Médio Tejo - Torres Novas



39.4076805, -8.4875125  
(gps: DDD graus decimais)



# PAVILHÃO POLIDESPORTIVO DA AZINHAGA



RUA PILAR D'EL RIO | 2150-006 AZINHAGA

## INFORMAÇÃO GERAL

<b>Propriedade</b> INATEL	<b>Inauguração</b> 2003	<b>Clubes utilizadores</b> Contexto eventos / atividades
<b>Entidade gestora</b> Câmara Municipal da Golegã	<b>Última remodelação</b> 2003	
<b>Diretor técnico</b> Daniel Louro	<b>Alterações última remodelação</b> S/ inf.	

## CARACTERÍSTICAS TÉCNICAS

<b>Tipo do piso</b> Madeira   Flutuante	<b>Colocação piso atual</b> S/ inf.	<b>Dimensões</b> 34 m x 16 m
--	--	---------------------------------

## ÁREAS DE APOIO




<b>Balneário visitado (n.º)</b>	1	<b>Bancada</b> 372 lugares	<b>Posto médico</b> Inexistente
<b>Balneário visitante (n.º)</b>	1	<b>Camarotes</b> Inexistente	<b>Bilheteira</b> Inexistente
<b>Balneário árbitros (n.º)</b>	1	<b>Comunicação social</b> Inexistente	<b>Bar</b> Inexistente
<b>WC's públicos</b>	2	<b>Parque estacionamento</b> 30 lugares	<b>Estacionamento</b> (agentes desportivos) Existente (S/ inf.)
<b>Wc's mobilidade reduzida</b>	0		


## TECNOLOGIA


<b>Sistema de iluminação</b> Treinos Jogos oficiais	<b>Sistema de eficiência energética</b> Existente (S/ inf.)	<b>Marcador eletrónico</b> Inexistente
---	--	---



## ACESSIBILIDADE

-  A 4 km do centro da Azinhaga
-  A 13 km da Estação Ferroviária Riachos/Torres Novas/Golegã
-  A 19 km da A23  
A 19 km da A13
-  A 8 km do Agrupamento de Escolas de Golegã Azinhaga e Pombalinho
-  A 19 km do Centro Hospitalar do Médio Tejo - Torres Novas

 39.34942, -8.53228  
(gps: DDD graus decimais)

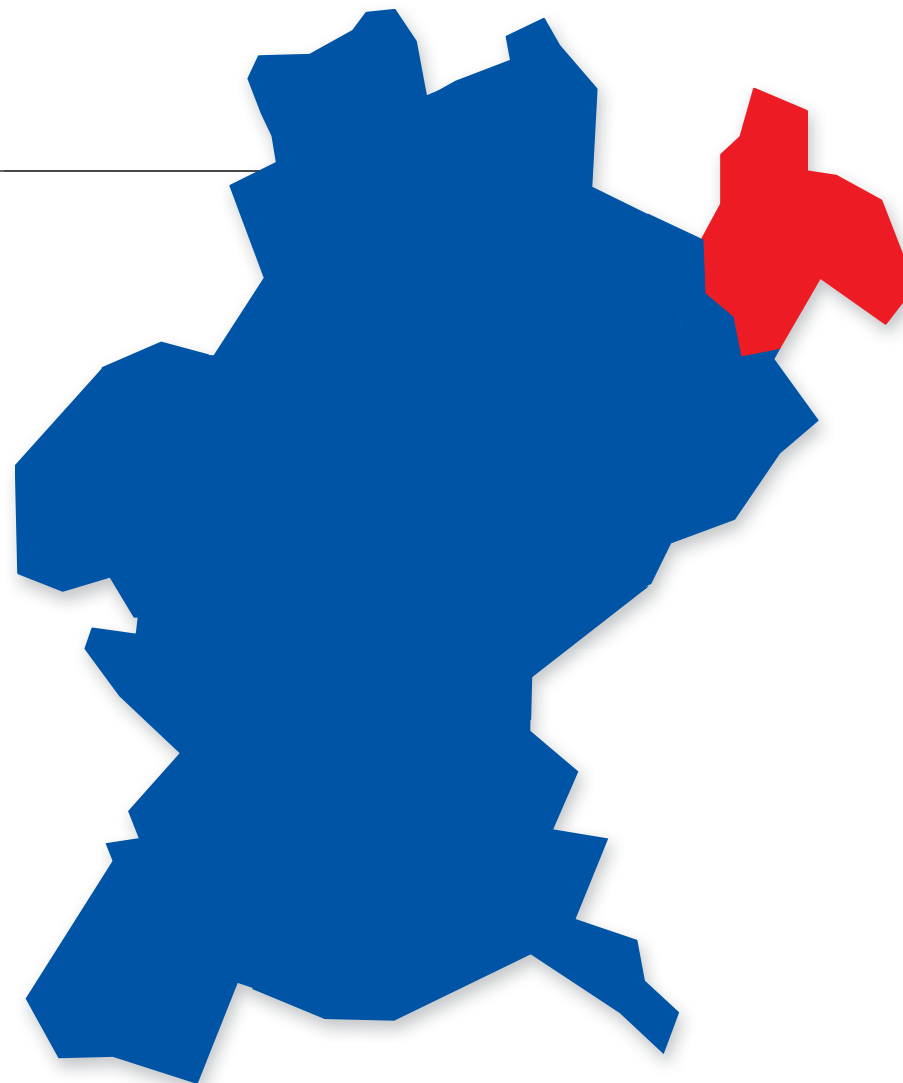


# MAÇÃO

Comunidade Intermunicipal  
Médio Tejo

Campo Municipal Agostinho Pereira Carreira

Pavilhão Municipal José Maia Marques



## Concelho em números

**6 698**

População

**670**

População  
(5-19)

**1 946**

População  
(5-39)

**1**

Clube

**5**

Equipas

**88**

Praticantes

**64**

Praticantes  
Jovens

**24**

Praticantes  
Seniores

**1**

Campo de  
Futebol de 11

**0**

Campos de  
Futebol de 7

**1**

Pavilhão

# CAMPO MUNICIPAL AGOSTINHO PEREIRA CARREIRA



LADEIRA DE SANTO ANTÓNIO | 6120-729 MAÇÃO

## INFORMAÇÃO GERAL

<b>Propriedade</b> Câmara Municipal de Mação	<b>Inauguração</b> S/ inf.	<b>Clubes utilizadores</b> Associação Desportiva de Mação
<b>Entidade gestora</b> Câmara Municipal de Mação	<b>Última remodelação</b> 2006	
<b>Diretor técnico</b> Inexistente	<b>Alterações última remodelação</b> Relva sintética	

## CARACTERÍSTICAS TÉCNICAS

<b>Tipo do piso</b> Relva sintética	<b>Dimensões</b> (comprimento x largura) Campo futebol 11 102 m x 61 m	<b>Dimensões futebol 7</b> (comprimento x largura) Campos interiores (paralelos futebol 7) 61 m x 40 m
<b>Colocação piso atual</b> 2006	<b>Pista de atletismo</b> Inexistente	<b>Campo interior</b> (perpendicular futebol 7) Inexistente
<b>Certificação FIFA</b> Inexistente		

## ÁREAS DE APOIO

<b>Balneário visitado (n.º)</b>	1	<b>Bancada</b> 300 lugares	<b>Posto médico</b> Existente
<b>Balneário visitante (n.º)</b>	1	<b>Camarotes</b> 70 lugares	<b>Bilheteira</b> Existente
<b>Balneário árbitros (n.º)</b>	2	<b>Comunicação social</b> 20 lugares	<b>Bar</b> Existente
<b>WC's públicos</b>	2	<b>Parque estacionamento</b> Existente (S/ inf.)	<b>Estacionamento</b> (agentes desportivos) Existente (S/ inf.)
<b>Wc's mobilidade reduzida</b>	0		

## TECNOLOGIA

<b>Sistema de iluminação</b> Treinos Jogos oficiais	<b>Sistema de eficiência energética</b> Inexistente
---	--



## ACESSIBILIDADE

- A 1 km do centro de Mação
- A 10 km da Estação Ferroviária de Alvega-Ortiga
- A 5 km da A23
- A 2 km da Escola EB 2,3 de Mação
- A 26 km do Hospital Doutor Manoel Constâncio - Abrantes

39.5497294, -8.0024537  
(gps: DDD graus decimais)



# PAVILHÃO MUNICIPAL JOSÉ MAIA MARQUES



RUA PROFESSOR ANASTÁCIO LALANDA | 6120-752 MAÇÃO

## INFORMAÇÃO GERAL

### Propriedade

Câmara Municipal de Mação

### Entidade gestora

Câmara Municipal de Mação

### Diretor técnico

Inexistente

### Inauguração

1993

### Última remodelação

S/ inf.

### Alterações última remodelação

S/ inf.

### Clubes utilizadores

Associação Desportiva de Mação

## CARACTERÍSTICAS TÉCNICAS

### Tipo do piso

Sintético

### Colocação piso atual

2003

### Dimensões

40 m x 20 m

## ÁREAS DE APOIO

### Balneário visitado (N.º)

2

### Bancada

300 lugares

### Posto médico

Inexistente

### Balneário visitante (N.º)

2

### Camarotes

Inexistente

### Bilheteira

Inexistente

### Balneário árbitros (N.º)

1

### Comunicação social

Inexistente

### Bar

Existente

### WC's públicos

2

### Parque estacionamento

Existente (S/ inf.)

### Estacionamento (agentes desportivos)

(/ inf.)

### WC's mobilidade reduzida

0

## TECNOLOGIA

### Sistema de iluminação

Treinos

Jogos oficiais

### Sistema de eficiência energética

Existente (S/ inf.)

### Marcador eletrónico

Inexistente



## ACESSIBILIDADE



A 0,4 km do centro de Mação



A 12 km da Estação Ferroviária de Alvega-Ortiga



A 6 km da A23



A 0,04 km da Escola Básica de Mação



A 28 km do Hospital Doutor Manoel Constâncio - Abrantes



39.5547176, -7.9939243  
(gps: DDD graus decimais)







# MAÇÃO



município de mação



[www.cm-macao.pt](http://www.cm-macao.pt)



# APOIA O DESPORTO

# OURÉM

## Comunidade Intermunicipal Médio Tejo

Estádio Municipal de Fátima

Campo da Caridade

Campo da Chã

Campo Futebol 7 do Crif

Campo João Paulo II

Campo Operário

Campo Vasco da Gama

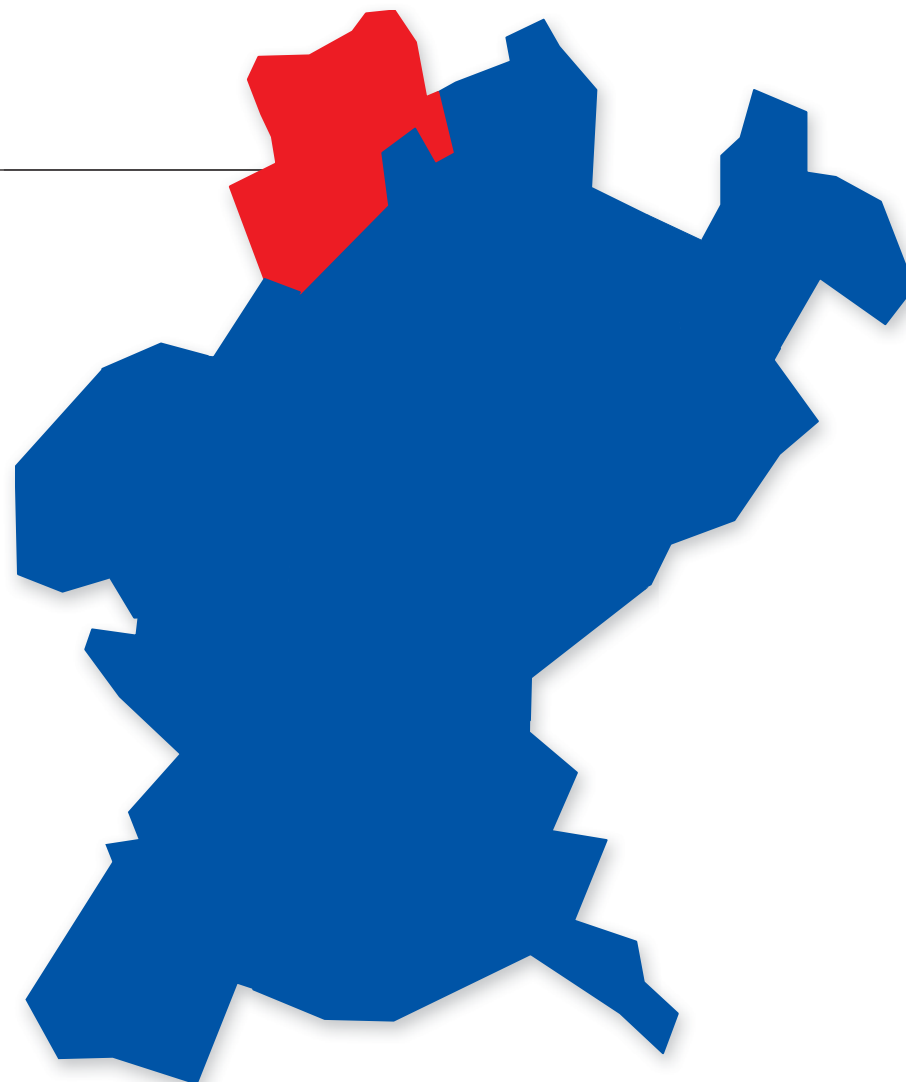
Pavilhão Gimnodesportivo Municipal de Caneiro

Pavilhão Gimnodesportivo Municipal de Caxarias

Pavilhão Gimnodesportivo Municipal de Freixianda

Pavilhão do Centro Desportivo de Fátima

Pavilhão União Desportiva Pinheiro e Cabiçalva



## Concelho em números

**45 037**

População

**6 892**

População  
(5-19)

**17 779**

População  
(5-39)

**9**

Clubes

**49**

Equipas

**866**

Praticantes

**705**

Praticantes  
Jovens

**161**

Praticantes  
Seniores

**6**

Campos de  
Futebol de 11

**1**

Campo de  
Futebol de 7

**5**

Pavilhões

# ESTÁDIO MUNICIPAL DE FÁTIMA



ESTRADA DA GIESTEIRA | 2490-519 FÁTIMA

## INFORMAÇÃO GERAL

<b>Propriedade</b> Câmara Municipal de Ourém	<b>Inauguração</b> 2005	<b>Clubes utilizadores</b> Centro Desportivo de Fátima
<b>Entidade gestora</b> Câmara Municipal de Ourém	<b>Última remodelação</b> S/ inf.	
<b>Diretor técnico</b> S/ inf.	<b>Alterações última remodelação</b> S/ inf.	

## CARACTERÍSTICAS TÉCNICAS

<b>Tipo do piso</b> Relva natural	<b>Dimensões</b> (comprimento x largura) 105 m x 68 m	<b>Dimensões futebol 7</b> (comprimento x largura) Inexistente
<b>Colocação piso atual</b> 2016	<b>Campo futebol 11</b> 105 m x 68 m	<b>Campos interiores</b> (paralelos futebol 7) Inexistente
<b>Certificação FIFA</b> Inexistente	<b>Pista de atletismo</b> Existente	<b>Campo interior</b> (perpendicular futebol 7) Inexistente

## ÁREAS DE APOIO


<b>Balneário visitado (N.º)</b> 2	<b>Bancada</b> 1.545 lugares	<b>Posto médico</b> Existente
<b>Balneário visitante (N.º)</b> 2	<b>Camarotes</b> Inexistente	<b>Bilheteira</b> Existente
<b>Balneário árbitros (N.º)</b> 2	<b>Comunicação social</b> 10 lugares	<b>Bar</b> Existente
<b>WC's públicos</b> 4	<b>Parque estacionamento</b> 400 lugares	<b>Estacionamento</b> (agentes desportivos) Existente (S/ inf.)
<b>WC's mobilidade reduzida</b> Existente (S/ inf.)		


## TECNOLOGIA

<b>Sistema de iluminação</b> Jogos oficiais	<b>Sistema de eficiência energética</b> Inexistente
--	--



## ACESSIBILIDADE

 A 0,5 km do centro de Fátima

 A 5 km do Terminal Rodoviário do Tejo - Fátima

 A 5 km da A1

 A 3 km da Escola Básica Boleiros

 A 26 km do Hospital de Santo André - Centro Hospitalar de Leiria

 39.6034852, -8.663291  
(gps: DDD graus decimais)



# CAMPO DA CARIDADE



RUA DO CAMPO DE FUTEBOL | 2490-000 OUREM

## INFORMAÇÃO GERAL

### Propriedade

Câmara Municipal de Ourém

### Entidade gestora

OURÉMVIVA, EM SA

### Diretor técnico

Nuno Miguel G. Brigas dos Santos

### Inauguração

1965

### Última remodelação

2015

### Alterações última remodelação

S/ inf.

### Clubes utilizadores

Clube Atlético Ouriense

## CARACTERÍSTICAS TÉCNICAS

### Tipo do piso

Relva sintética

### Dimensões

(comprimento x largura)

### Dimensões futebol 7

(comprimento x largura)

### Colocação piso atual

2015

### Campo futebol 11

102 m x 64 m

### Campos interiores (paralelos futebol 7)

64 m x 40 m

### Certificação FIFA

Existente | Não especificado

### Pista de atletismo

Inexistente

### Campo interior (perpendicular futebol 7)

Inexistente

## ÁREAS DE APOIO

### Balneário visitado (N.º)

1

### Bancada

150 lugares

### Posto médico

Existente

### Balneário visitante (N.º)

1

### Camarotes

12 lugares

### Bilheteira

Existente

### Balneário árbitros (N.º)

2

### Comunicação social

Inexistente

### Bar

Existente

### WC's públicos

2

### Parque estacionamento

Existente (S/ inf.)

### Estacionamento (agentes desportivos)

Existente (S/ inf.)

### WC's mobilidade reduzida

0

## TECNOLOGIA

### Sistema de iluminação

Treinos

Jogos oficiais

### Sistema de eficiência energética

Inexistente



## ACESSIBILIDADE



A 1 km do centro de Ourém



A 1 km do Terminal Rodoviário do Tejo - Ourém



A 13 km da A1



A 1 km do Agrupamento de Escolas Ourém



A 24 km do Hospital de Santo André - Centro Hospitalar de Leiria



39.6572717, -8.5876608  
(gps: DDD graus decimais)



# CAMPO DA CHÃ



AVENIDA 21 DE JUNHO, 43 | 2435-087 CAXARIAS

## INFORMAÇÃO GERAL

<b>Propriedade</b> Centro Cultura e Desp. de Caxarias	<b>Inauguração</b> 2010	<b>Clubes utilizadores</b> Centro Cultura e Desporto de Caxarias
<b>Entidade gestora</b> Centro Cultura e Desp. de Caxarias	<b>Última remodelação</b> 2010	
<b>Diretor técnico</b> S/ inf.	<b>Alterações última remodelação</b> Relva sintética	

## CARACTERÍSTICAS TÉCNICAS

<b>Tipo do piso</b> Relva sintética	<b>Dimensões</b> (comprimento x largura) 105 m x 68 m	<b>Dimensões futebol 7</b> (comprimento x largura) Inexistente
<b>Colocação piso atual</b> 2010	<b>Campo futebol 11</b> 105 m x 68 m	<b>Campos interiores</b> (paralelos futebol 7) Inexistente
<b>Certificação FIFA</b> 2 Estrelas	<b>Pista de atletismo</b> Inexistente	<b>Campo interior</b> (perpendicular futebol 7) 72,5 m x 50 m

## ÁREAS DE APOIO

<b>Balneário visitado (n.º)</b>	1	<b>Bancada</b> 200 lugares	<b>Posto médico</b> Existente
<b>Balneário visitante (n.º)</b>	1	<b>Camarotes</b> Inexistente	<b>Bilheteira</b> Existente
<b>Balneário árbitros (n.º)</b>	1	<b>Comunicação social</b> Inexistente	<b>Bar</b> Existente
<b>WC's públicos</b> Existente (S/ inf.)		<b>Parque estacionamento</b> 300 lugares	<b>Estacionamento</b> (agentes desportivos) 6 lugares
<b>Wc's mobilidade reduzida</b>	0		

## TECNOLOGIA

<b>Sistema de iluminação</b> Treinos Jogos oficiais Transmissões TV	<b>Sistema de eficiência energética</b> Holofotes c/lâmpadas nova geração
--	--



## ACESSIBILIDADE

-  A 2 km do centro de Caxarias
-  A 1 km da Estação Ferroviária de Caxarias
-  A 24 km da A1
-  A 0,2 km do Agrupamento de Escolas Cônego Dr. Manuel Lopes Perdigão
-  A 26 km do Hospital de Santo André - Centro Hospitalar de Leiria

 39.7184977, -8.5429645  
(gps: DDD graus decimais)



# CAMPO FUTEBOL 7 DO CRIF



RUA DAS PADEIRAS | 2496-000 FÁTIMA

## INFORMAÇÃO GERAL

### Propriedade

S/ inf.

### Inauguração

2009

### Clubes utilizadores

Centro Desportivo de Fátima

### Entidade gestora

S/ inf.

### Última remodelação

S/ inf.

### Diretor técnico

S/ inf.

### Alterações última remodelação

S/ inf.

## CARACTERÍSTICAS TÉCNICAS

### Tipo do piso

Relva sintética

### Dimensões

(comprimento x largura)

### Colocação piso atual

S/ inf.

### Campo futebol 11

61 m x 40 m

### Certificação FIFA

S/ inf.

### Pista de atletismo

Inexistente

## ÁREAS DE APOIO

### Balneário visitado (N.º)

1

### Bancada

150 lugares

### Posto médico

Inexistente

### Balneário visitante (N.º)

1

### Camarotes

Inexistente

### Bilheteira

Inexistente

### Balneário árbitros (N.º)

1

### Comunicação social

Inexistente

### Bar

Existente

### WC's públicos

2

### Parque estacionamento

Existente (S/ inf.)

### Estacionamento (agentes desportivos)

Existente (S/ inf.)

### Wc's mobilidade reduzida

0

## TECNOLOGIA

### Sistema de iluminação

S/ inf.

### Sistema de eficiência energética

Inexistente



## ACESSIBILIDADE



A 4 km do centro de Fátima



A 3 km do Terminal Rodoviário do Tejo - Fátima



A 4 km da A1



A 4 km do Centro Escolar Cova de Iria



A 25 km do Hospital de Santo André - Centro Hospitalar de Leiria



39.6182121, -8.6827692  
(gps: DDD graus decimais)



# CAMPO JOÃO PAULO II



TRAVESSA NOSSA SENHORA DAS VITÓRIAS | 2496-908 FÁTIMA

## INFORMAÇÃO GERAL

<b>Propriedade</b> Centro Desportivo de Fátima	<b>Inauguração</b> S/ inf.	<b>Clubes utilizadores</b> Centro Desportivo de Fátima
<b>Entidade gestora</b> Centro Desportivo de Fátima	<b>Última remodelação</b> S/ inf.	
<b>Diretor técnico</b> S/ inf.	<b>Alterações última remodelação</b> S/ inf.	

## CARACTERÍSTICAS TÉCNICAS

<b>Tipo do piso</b> Relva natural	<b>Dimensões</b> (comprimento x largura) 102 m x 62 m	<b>Dimensões futebol 7</b> (comprimento x largura) Inexistente
<b>Colocação piso atual</b> S/ inf.	<b>Campo futebol 11</b> S/ inf.	<b>Campos interiores</b> (paralelos futebol 7) Inexistente
<b>Certificação FIFA</b> S/ inf.	<b>Pista de atletismo</b> Inexistente	<b>Campo interior</b> (perpendicular futebol 7) Inexistente

## ÁREAS DE APOIO




<b>Balneário visitado (n.º)</b>	1	<b>Bancada</b> 700 lugares	<b>Posto médico</b> Existente
<b>Balneário visitante (n.º)</b>	1	<b>Camarotes</b> Inexistente	<b>Bilheteira</b> Existente
<b>Balneário árbitros (n.º)</b>	1	<b>Comunicação social</b> 6 lugares	<b>Bar</b> Existente
<b>WC's públicos</b>	2	<b>Parque estacionamento</b> 25 lugares	<b>Estacionamento</b> (agentes desportivos) Existente (S/ inf.)
<b>Wc's mobilidade reduzida</b>	0		


## TECNOLOGIA

<b>Sistema de iluminação</b> S/ inf.	<b>Sistema de eficiência energética</b> Existente (S/ inf.)
---	--



## ACESSIBILIDADE

-  A 2 km do centro de Fátima
-  A 2 km do Terminal Rodoviário do Tejo - Fátima
-  A 4 km da A1
-  A 2 km do Centro de Estudos de Fátima
-  A 25 km do Hospital de Santo André - Centro Hospitalar de Leiria

 39.6261973, -8.6630684  
(gps: DDD graus decimais)



# CAMPO OPERÁRIO



RUA CLUBE DESPORTIVO VILARENSE | 2490-736 VILAR DOS PRAZERES

## INFORMAÇÃO GERAL

### Propriedade

Clube Desportivo Vilarense

### Entidade gestora

Clube Desportivo Vilarense

### Diretor técnico

S/ inf.

### Inauguração

S/ inf.

### Última remodelação

S/ inf.

### Alterações última remodelação

S/ inf.

### Clubes utilizadores

Clube Desportivo Vilarense

## CARACTERÍSTICAS TÉCNICAS

### Tipo do piso

Relva sintética

### Dimensões

(comprimento x largura)

### Dimensões futebol 7

(comprimento x largura)

### Colocação piso atual

S/ inf.

### Campo futebol 11

100 m x 68 m

### Campos interiores (paralelos futebol 7)

68 m x 44 m

### Certificação FIFA

S/ inf.

### Pista de atletismo

Inexistente

### Campo interior (perpendicular futebol 7)

66 m x 49 m

## ÁREAS DE APOIO

### Balneário visitado (N.º)

1

### Bancada

1.000 lugares

### Posto médico

Existente

### Balneário visitante (N.º)

1

### Camarotes

5 lugares

### Bilheteira

Existente

### Balneário árbitros (N.º)

1

### Comunicação social

Inexistente

### Bar

Existente

### WC's públicos

2

### Parque estacionamento

100 lugares

### Estacionamento (agentes desportivos)

Existente (S/ inf.)

### Wc's mobilidade reduzida

2

## TECNOLOGIA

### Sistema de iluminação

S/ inf.

### Sistema de eficiência energética

Inexistente



## ACESSIBILIDADE



A 1 km do centro de Vilar dos Prazeres



A 3 km do Terminal Rodoviário do Tejo - Ourém



A 15 km da A1



A 1 km do Centro Escolas das Misericórdias



A 26 km do Centro Hospitalar do Médio Tejo - Torres Novas



39.6358485, -8.5712886  
(gps: DDD graus decimais)





# CAMPO VASCO DA GAMA



LARGO VASCO DA GAMA- BOLEIROS/MAXIEIRA | 2495-310 FÁTIMA

## INFORMAÇÃO GERAL

<b>Propriedade</b> Assoc. Desp. R. Cult. Vasco da Gama	<b>Inauguração</b> 1981	<b>Clubes utilizadores</b> Assoc. Desp. Rec. Cult. Vasco da Gama
<b>Entidade gestora</b> Assoc. Desp. R. Cult. Vasco da Gama	<b>Última remodelação</b> 2016	
<b>Diretor técnico</b> Existente   Não especificado	<b>Alterações última remodelação</b> Relva sintética	

## CARACTERÍSTICAS TÉCNICAS

<b>Tipo do piso</b> Relva sintética	<b>Dimensões</b> (comprimento x largura) 102 m x 62 m	<b>Dimensões futebol 7</b> (comprimento x largura) 62 m x 40 m
<b>Colocação piso atual</b> 2016	<b>Campo futebol 11</b> 102 m x 62 m	<b>Campos interiores</b> (paralelos futebol 7) 62 m x 40 m
<b>Certificação FIFA</b> Existente   Não especificado	<b>Pista de atletismo</b> Inexistente	<b>Campo interior</b> (perpendicular futebol 7) 70 m x 62 m

## ÁREAS DE APOIO


<b>Balneário visitado (N.º)</b>	1	<b>Bancada</b> 500 lugares	<b>Posto médico</b> Existente
<b>Balneário visitante (N.º)</b>	1	<b>Camarotes</b> Inexistente	<b>Bilheteira</b> Existente
<b>Balneário árbitros (N.º)</b>	1	<b>Comunicação social</b> Inexistente	<b>Bar</b> Existente
<b>WC's públicos</b>	2	<b>Parque estacionamento</b> 50 lugares	<b>Estacionamento</b> (agentes desportivos) Existente (S/ inf.)
<b>Wc's mobilidade reduzida</b>	1		

## TECNOLOGIA

<b>Sistema de iluminação</b> Treinos Jogos oficiais	<b>Sistema de eficiência energética</b> Inexistente
---	--



## ACESSIBILIDADE

-  A 0,8 km do centro de Maxieira
-  A 10 km do Terminal Rodoviário do Tejo - Fátima
-  A 18 km da A23  
A 19 km da A1
-  A 1 km da Escola Básica de Maxieira
-  A 24 km do Centro Hospitalar do Médio Tejo - Torres Novas



 39.5809394, -8.637625  
(gps: DDD graus decimais)

# PAVILHÃO GIMNODESPORTIVO MUNICIPAL DE CANEIRO



RUA SÃO TIAGO | 2490 OURÉM

## INFORMAÇÃO GERAL

### Propriedade

Câmara Municipal de Ourém

### Entidade gestora

OURÉMVIVA, EM SA

### Diretor técnico

Rui Manuel de Abreu Henriques

### Inauguração

2004

### Última remodelação

S/ inf.

### Alterações última remodelação

S/ inf.

### Clubes utilizadores

Contexto eventos / atividades

## CARACTERÍSTICAS TÉCNICAS

### Tipo do piso

Sintético

### Colocação piso atual

2004

### Dimensões

40 m x 20 m

## ÁREAS DE APOIO

### Balneário visitado (N.º)

2

### Bancada

320 lugares

### Posto médico

Existente

### Balneário visitante (N.º)

2

### Camarotes

Inexistente

### Bilheteira

Existente

### Balneário árbitros (N.º)

3

### Comunicação social

10 lugares

### Bar

Existente

### WC's públicos

2

### Parque estacionamento

80 lugares

### Estacionamento (agentes desportivos)

S/inf.

### Wc's mobilidade reduzida

4

## TECNOLOGIA

### Sistema de iluminação

Treinos

Jogos oficiais

### Sistema de eficiência energética

Inexistente

### Marcador eletrónico

Existente



## ACESSIBILIDADE



A 0,4 km do centro do Ourém



A 6 km do Terminal Rodoviário do Tejo - Ourém



A 12 km da A1




A 3 km do Centro Escolar das Misericórdias



A 30 km do Hospital Nossa Senhora da Graça - Tomar



39.61805, -8.58345  
(gps: DDD graus decimais)



# PAVILHÃO GIMNODESPORTIVO MUNICIPAL DE CAXARIAS



AVENIDA 21 DE JUNHO | 2435-087 CAXARIAS

## INFORMAÇÃO GERAL

<b>Propriedade</b> Câmara Municipal de Ourém	<b>Inauguração</b> 1997	<b>Clubes utilizadores</b> GD Sandoeirense
<b>Entidade gestora</b> OURÉMVIVA, EM SA	<b>Última remodelação</b> S/ inf.	
<b>Diretor técnico</b> Nuno Miguel G. Brigas dos Santos	<b>Alterações última remodelação</b> S/ inf.	

## CARACTERÍSTICAS TÉCNICAS

<b>Tipo do piso</b> Sintético	<b>Colocação piso atual</b> 1997	<b>Dimensões</b> 40 m x 20 m
----------------------------------	-------------------------------------	---------------------------------

## ÁREAS DE APOIO

<b>Balneário visitado (n.º)</b>	2	<b>Bancada</b> 350 lugares	<b>Posto médico</b> Inexistente
<b>Balneário visitante (n.º)</b>	2	<b>Camarotes</b> Inexistente	<b>Bilheteira</b> Inexistente
<b>Balneário árbitros (n.º)</b>	1	<b>Comunicação social</b> Inexistente	<b>Bar</b> Existente
<b>WC's públicos</b>	2	<b>Parque estacionamento</b> Existente (S/ inf.)	<b>Estacionamento</b> (agentes desportivos) Existente (S/ inf.)
<b>Wc's mobilidade reduzida</b>	1		

## TECNOLOGIA

<b>Sistema de iluminação</b> Treinos Jogos oficiais	<b>Sistema de eficiência energética</b> Inexistente	<b>Marcador eletrónico</b> Inexistente
---	--	---



## ACESSIBILIDADE

- A 2 km do centro de Caxarias
- A 1 km da Estação Ferroviária de Caxarias
- A 24 km da A1
- A 0,1 km do Agrupamento de Escolas Cônego Dr. Manuel Lopes Perdigão
- A 27 km do Hospital de Santo André - Centro Hospitalar de Leiria

39.7195416, -8.5431683  
(gps: DDD graus decimais)



# PAVILHÃO GIMNODESPORTIVO MUNICIPAL DE FREIXIANDA



RUA PADRE FELICIANO OLIVEIRA | 2435-204 FREIXIANDA

## INFORMAÇÃO GERAL

<b>Propriedade</b> Câmara Municipal de Ourém	<b>Inauguração</b> 2001	<b>Clubes utilizadores</b> GD Ribeira Fárrio
<b>Entidade gestora</b> OURÉMVIVA, EM SA	<b>Última remodelação</b> 2009	
<b>Diretor técnico</b> Nuno Miguel G. Brigas dos Santos	<b>Alterações última remodelação</b> Piso	

## CARACTERÍSTICAS TÉCNICAS

<b>Tipo do piso</b> Sintético	<b>Colocação piso atual</b> 2009	<b>Dimensões</b> 40 m x 20 m
----------------------------------	-------------------------------------	---------------------------------

## ÁREAS DE APOIO


<b>Balneário visitado (N.º)</b>	2	<b>Bancada</b> 400 lugares	<b>Posto médico</b> Existente
<b>Balneário visitante (N.º)</b>	2	<b>Camarotes</b> Inexistente	<b>Bilheteira</b> Inexistente
<b>Balneário árbitros (N.º)</b>	1	<b>Comunicação social</b> Inexistente	<b>Bar</b> Existente
<b>WC's públicos</b>	2	<b>Parque estacionamento</b> 50 lugares	<b>Estacionamento (agentes desportivos)</b> 8 lugares
<b>Wc's mobilidade reduzida</b>	1		

## TECNOLOGIA

<b>Sistema de iluminação</b> Treinos Jogos oficiais	<b>Sistema de eficiência energética</b> Inexistente	<b>Marcador eletrónico</b> Inexistente
---	--	---



## ACESSIBILIDADE


 A 0,5 km do centro de Freixianda

 A 11 km da Estação Ferroviária de Caxarias

 A 19 km da A13

 A 0,2 km da Escola Básica Integrada da Freixianda

 A 29 km do Hospital de Santo André - Centro Hospitalar de Leiria

 39.7619955, -8.4631419  
(gps: DDD graus decimais)



# PAVILHÃO DO CENTRO DESPORTIVO DE FÁTIMA



RUA PADRE ANTÓNIO MARTINS PEREIRA | 2495-453 FÁTIMA

## INFORMAÇÃO GERAL

<b>Propriedade</b> Centro Desportivo de Fátima	<b>Inauguração</b> 2011	<b>Clubes utilizadores</b> Centro Desportivo de Fátima
<b>Entidade gestora</b> Centro Desportivo de Fátima	<b>Última remodelação</b> S/ inf.	
<b>Diretor técnico</b> S/ inf.	<b>Alterações última remodelação</b> S/ inf.	

## CARACTERÍSTICAS TÉCNICAS

<b>Tipo do piso</b> Sintético	<b>Colocação piso atual</b> 2011	<b>Dimensões</b> 40 m x 20 m
----------------------------------	-------------------------------------	---------------------------------

## ÁREAS DE APOIO






<b>Balneário visitado (n.º)</b>	1	<b>Bancada</b> 200 lugares	<b>Posto médico</b> Existente
<b>Balneário visitante (n.º)</b>	1	<b>Camarotes</b> Inexistente	<b>Bilheteira</b> Existente
<b>Balneário árbitros (n.º)</b>	1	<b>Comunicação social</b> Inexistente	<b>Bar</b> Existente
<b>WC's públicos</b>	2	<b>Parque estacionamento</b> 60 lugares	<b>Estacionamento</b> (agentes desportivos) 2 lugares
<b>Wc's mobilidade reduzida</b>	2		


## TECNOLOGIA

<b>Sistema de iluminação</b> Transmissões TV	<b>Sistema de eficiência energética</b> Existente (S/ inf.)	<b>Marcador eletrónico</b> Existente
---	--	---



## ACESSIBILIDADE

-  A 1 km do centro de Fátima
-  A 2 km do Terminal Rodoviário do Tejo - Fátima
-  A 4 km da A1
-  A 2 km do Centro de Estudos de Fátima
-  A 25 km do Hospital de Santo André - Centro Hospitalar de Leiria

 39.6258461, -8.6635512  
(gps: DDD graus decimais)



# PAVILHÃO UNIÃO DESPORTIVA PINHEIRO E CABIÇALVA



RUA DO CASAL | 2490-614 OURÉM

## INFORMAÇÃO GERAL

### Propriedade

União Desp, Pinheiro Cabiçalva

### Entidade gestora

OURÉMVIVA, EM SA

### Diretor técnico

Nuno Miguel G. Brigas dos Santos

### Inauguração

2006

### Última remodelação

S/ inf.

### Alterações última remodelação

S/ inf.

### Clubes utilizadores

ADC Lirios do Campo PC

CDSC Cercal - Vale Ninho

## CARACTERÍSTICAS TÉCNICAS

### Tipo do piso

Madeira | Taco

### Colocação piso atual

2006

### Dimensões

38 m x 18 m

## ÁREAS DE APOIO

### Balneário visitado (N.º)

2

### Bancada

300 lugares

### Posto médico

Existente

### Balneário visitante (N.º)

2

### Camarotes

Inexistente

### Bilheteira

Inexistente

### Balneário árbitros (N.º)

1

### Comunicação social

Inexistente

### Bar

Inexistente

### WC's públicos

2

### Parque estacionamento

25 lugares

### Estacionamento (agentes desportivos)

8 lugares

### Wc's mobilidade reduzida

2

## TECNOLOGIA

### Sistema de iluminação

Treinos

Jogos oficiais

### Sistema de eficiência energética

Inexistente

### Marcador eletrónico

Existente



## ACESSIBILIDADE



A 0,2 km do centro do Pinheiro



A 5 km do Terminal Rodoviário do Tejo - Ourém



A 18 km da A1




A 3 km do Agrupamento de Escolas Ourém



A 25 km do Hospital de Santo André - Centro Hospitalar de Leiria



39.6795698, -8.5946104  
(gps: DDD graus decimais)





TURFGRASS EXPERTS



relvados.com



red@relvados.com

PROJECTO

CONSTRUÇÃO MANUTENÇÃO

RELVADOS NATURAIS  
RELVADOS SINTÉTICOS  
ESPAÇOS VERDES

LÍDER DE MERCADO · COMPETÊNCIA · RIGOR · QUALIDADE · CAPACIDADE DE RESPOSTA



# RIO MAIOR

Comunidade Intermunicipal  
Lezíria do Tejo

Estádio Municipal de Rio Maior

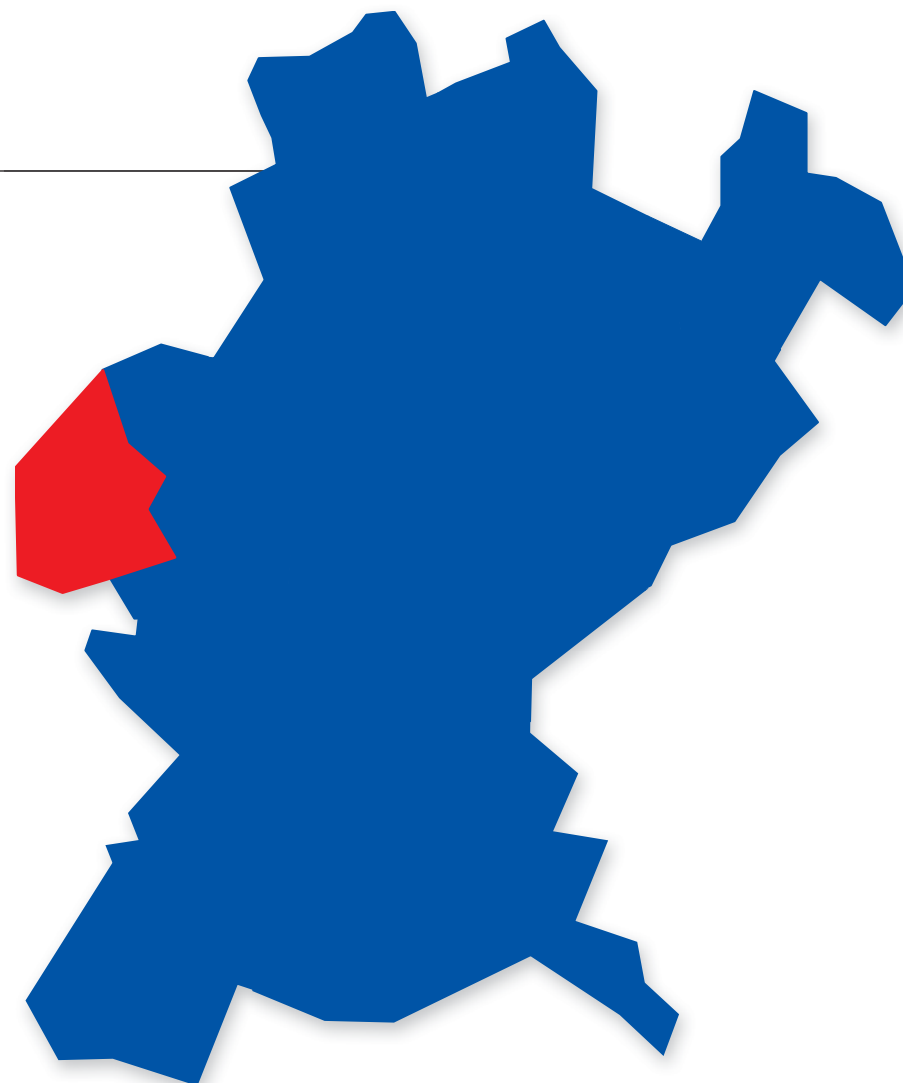
Complexo Desportivo de Rio Maior – Campo Apoio

Complexo Desportivo de Rio Maior – Campo Futebol 7

Complexo Desportivo de Rio Maior – Campo N.º 3

Pavilhão Gimnodesportivo de Rio Maior

Pavilhão Polidesportivo de Rio Maior



## Concelho em números

**20 704**  
População

**3 181**  
População  
(5-19)

**7 924**  
População  
(5-39)

**2**  
Clubes

**15**  
Equipas

**303**  
Praticantes

**272**  
Praticantes  
Jovens

**31**  
Praticantes  
Seniores

**3**  
Campos de  
Futebol de 11

**1**  
Campo de  
Futebol de 7

**2**  
Pavilhões



# ESTÁDIO MUNICIPAL DE RIO MAIOR



AVENIDA MÁRIO SOARES | 2040-227 RIO MAIOR

## INFORMAÇÃO GERAL

<b>Propriedade</b> Câmara Municipal de Rio Maior	<b>Inauguração</b> 1997	<b>Clubes utilizadores</b> União Desportiva de Rio Maior
<b>Entidade gestora</b> Desmor, EM SA	<b>Última remodelação</b> 2004	<b>Núcleo Sportiguista de Rio Maior</b> Rio Maior Sport Club (2016/17)
<b>Diretor técnico</b> Vitor José Gonçalves Alexandre	<b>Alterações última remodelação</b> Bancadas	

## CARACTERÍSTICAS TÉCNICAS

<b>Tipo do piso</b> Relva natural	<b>Dimensões</b> (comprimento x largura) 105 m x 68 m	<b>Dimensões futebol 7</b> (comprimento x largura) Inexistente
<b>Colocação piso atual</b> S/ inf.	<b>Campo futebol 11</b> 105 m x 68 m	<b>Campos interiores</b> (paralelos futebol 7) Inexistente
<b>Certificação FIFA</b> S/ inf.	<b>Pista de atletismo</b> Existente	<b>Campo interior</b> (perpendicular futebol 7) Inexistente

## ÁREAS DE APOIO

<b>Balneário visitado (n.º)</b>	2	<b>Bancada</b> 7.400 lugares	<b>Posto médico</b> Existente
<b>Balneário visitante (n.º)</b>	2	<b>Camarotes</b> 68 lugares	<b>Bilheteira</b> Existente
<b>Balneário árbitros (n.º)</b>	2	<b>Comunicação social</b> 70 lugares	<b>Bar</b> Existente
<b>WC's públicos</b>	14	<b>Parque estacionamento</b> Existente (S/ inf.)	<b>Estacionamento</b> (agentes desportivos) Existente (S/ inf.)
<b>Wc's mobilidade reduzida</b>	4		

## TECNOLOGIA

<b>Sistema de iluminação</b> Transmissões TV	<b>Sistema de eficiência energética</b> Inexistente
---	--



## ACESSIBILIDADE

-  A 2 km do centro de Rio Maior
-  A 0,5 km do Terminal Rodoviário de Rio Maior
-  A 6 km da A15
-  A 0,5 km da Escola Superior de Desporto de Rio Maior
-  A 32 km do Hospital de Santarém

 39.3445078, -8.9352  
(gps: DDD graus decimais)



# COMPLEXO DESPORTIVO DE RIO MAIOR – CAMPO APOIO



PARQUE DESPORTIVO MUNICIPAL DR. SILVINO SEQUEIRA | 2040-227 RIO MAIOR

## INFORMAÇÃO GERAL

### Propriedade

Câmara Municipal de Rio Maior

### Entidade gestora

Desmor, EM SA

### Diretor técnico

Vitor José Gonçalves Alexandre

### Inauguração

2000

### Última remodelação

S/ inf.

### Alterações última remodelação

S/ inf.

### Clubes utilizadores

Núcleo Sportiguista de Rio Maior

## CARACTERÍSTICAS TÉCNICAS

### Tipo do piso

Relva natural

### Dimensões

(comprimento x largura)

### Dimensões futebol 7

(comprimento x largura)

### Colocação piso atual

S/ inf.

### Campo futebol 11

101 m x 64 m

### Campos interiores (paralelos futebol 7)

Inexistente

### Certificação FIFA

S/ inf.

### Pista de atletismo

Inexistente

### Campo interior (perpendicular futebol 7)

Inexistente

## ÁREAS DE APOIO

### Balneário visitado (N.º)

1

### Bancada

150 lugares

### Posto médico

Existente

### Balneário visitante (N.º)

1

### Camarotes

Inexistente

### Bilheteira

Inexistente

### Balneário árbitros (N.º)

1

### Comunicação social

Inexistente

### Bar

Inexistente

### WC's públicos Existente (S/ inf.)

### Parque estacionamento

Existente (S/ inf.)

### Estacionamento (agentes desportivos)

Existente (S/ inf.)

## TECNOLOGIA

### Sistema de iluminação

Jogos oficiais

### Sistema de eficiência energética

Inexistente



## ACESSIBILIDADE



A 1 km do centro de Rio Maior



A 1 km do Terminal Rodoviário de Rio Maior



A 6 km da A15



A 0,05 km do Agrupamento de Escolas Marinhas do Sal



A 33 km do Hospital de Caldas da Rainha



39.3429769, -8.9356399  
(gps: DDD graus decimais)



# COMPLEXO DESPORTIVO DE RIO MAIOR - CAMPO FUTEBOL 7



PÁ DA RIBEIRA | 2040-227 RIO MAIOR

## INFORMAÇÃO GERAL

<b>Propriedade</b> Câmara Municipal de Rio Maior	<b>Inauguração</b> 2000	<b>Clubes utilizadores</b> Núcleo Sportiguista de Rio Maior
<b>Entidade gestora</b> Desmor, EM SA	<b>Última remodelação</b> 2009	
<b>Diretor técnico</b> Vitor José Gonçalves Alexandre	<b>Alterações última remodelação</b> Relva sintética	

## CARACTERÍSTICAS TÉCNICAS

<b>Tipo do piso</b> Relva sintética	<b>Dimensões</b> (comprimento x largura) Campo futebol 11 55 m x 40 m
<b>Colocação piso atual</b> 2000	<b>Pista de atletismo</b> Existente
<b>Certificação FIFA</b> S/ inf.	

## ÁREAS DE APOIO





<b>Balneário visitado (n.º)</b> 2	<b>Bancada</b> 100 lugares	<b>Posto médico</b> Inexistente
<b>Balneário visitante (n.º)</b> 2	<b>Camarotes</b> Inexistente	<b>Bilheteira</b> Inexistente
<b>Balneário árbitros (n.º)</b> 1	<b>Comunicação social</b> Inexistente	<b>Bar</b> Inexistente
<b>WC's públicos</b> 2	<b>Parque estacionamento</b> Existente (S/ inf.)	<b>Estacionamento</b> (agentes desportivos) Existente (S/ inf.)
<b>Wc's mobilidade reduzida</b> 0		


## TECNOLOGIA

<b>Sistema de iluminação</b> Jogos oficiais	<b>Sistema de eficiência energética</b> Inexistente
--	--



## ACESSIBILIDADE

-  A 1 km do centro de Rio Maior
-  A 1 km do Terminal Rodoviário de Rio Maior
-  A 6 km da A15
-  A 0 km do Agrupamento Vertical Fernando Casimiro Pereira da Silva
-  A 32 km do Hospital de Santarém

 39.3422385, -8.9333278  
(gps: DDD graus decimais)



# COMPLEXO DESPORTIVO DE RIO MAIOR – CAMPO N.º 3



PARQUE DESPORTIVO MUNICIPAL DR. SILVINO SEQUEIRA | 2040-227 RIO MAIOR

## INFORMAÇÃO GERAL

### Propriedade

Câmara Municipal de Rio Maior

### Entidade gestora

Desmor, EM SA

### Diretor técnico

Vitor José Gonçalves Alexandre

### Inauguração

2000

### Última remodelação

2009

### Alterações última remodelação

Relva sintética

### Clubes utilizadores

Núcleo Sportinguista de Rio Maior

Rio Maior Sport Clube (2016/17)

## CARACTERÍSTICAS TÉCNICAS

### Tipo do piso

Relva sintética

### Dimensões

(comprimento x largura)

### Dimensões futebol 7

(comprimento x largura)

### Colocação piso atual

2009

### Campo futebol 11

101 m x 64 m

### Campos interiores (paralelos futebol 7)

Inexistente

### Certificação FIFA

2 Estrelas

### Pista de atletismo

Inexistente

### Campo interior (perpendicular futebol 7)

65 m x 45 m

## ÁREAS DE APOIO

### Balneário visitado (N.º)

1

### Bancada

300 lugares

### Posto médico

Inexistente

### Balneário visitante (N.º)

1

### Camarotes

Inexistente

### Bilheteira

Inexistente

### Balneário árbitros (N.º)

1

### Comunicação social

Inexistente

### Bar

Inexistente

### WC's públicos

2

### Parque estacionamento

Existente (S/ inf.)

### Estacionamento (agentes desportivos)

Existente (S/ inf.)

### WC's mobilidade reduzida

0

## TECNOLOGIA

### Sistema de iluminação

Jogos oficiais

### Sistema de eficiência energética

Inexistente



## ACESSIBILIDADE



A 2 km do centro de Rio Maior



A 0,5 km do Terminal Rodoviário de Rio Maior



A 6 km da A15



A 0,6 km do Agrupamento Vertical Fernando Casimiro Pereira da Silva



A 32 km do Hospital de Santarém



39.3431097, -8.9348942  
(gps: DDD graus decimais)



# PAVILHÃO GIMNODESPORTIVO DE RIO MAIOR



PARQUE DESPORTIVO MUNICIPAL DR. SILVINO SEQUEIRA | 2040-227 RIO MAIOR

## INFORMAÇÃO GERAL

<b>Propriedade</b> Câmara Municipal de Rio Maior	<b>Inauguração</b> 1974	<b>Clubes utilizadores</b> União Desportiva de Rio Maior
<b>Entidade gestora</b> Desmor, EM SA	<b>Última remodelação</b> S/ inf.	
<b>Diretor técnico</b> Vitor José Gonçalves Alexandre	<b>Alterações última remodelação</b> S/ inf.	

## CARACTERÍSTICAS TÉCNICAS

<b>Tipo do piso</b> Madeira   Taco	<b>Colocação piso atual</b> S/ inf.	<b>Dimensões</b> 38 m x 18 m
---------------------------------------	--	---------------------------------

## ÁREAS DE APOIO


<b>Balneário visitado (n.º)</b>	2	<b>Bancada</b> 400 lugares	<b>Posto médico</b> Inexistente
<b>Balneário visitante (n.º)</b>	2	<b>Camarotes</b> Inexistente	<b>Bilheteira</b> Inexistente
<b>Balneário árbitros (n.º)</b>	1	<b>Comunicação social</b> Inexistente	<b>Bar</b> Existente
<b>WC's públicos</b>	2	<b>Parque estacionamento</b> Existente (S/ inf.)	<b>Estacionamento</b> (agentes desportivos) Existente (S/ inf.)
<b>Wc's mobilidade reduzida</b>	0		

## TECNOLOGIA

<b>Sistema de iluminação</b> Jogos oficiais	<b>Sistema de eficiência energética</b> Inexistente	<b>Marcador eletrónico</b> Existente
--	--	---





## ACESSIBILIDADE


 A 1 km do centro de Rio Maior

 A 1 km do Terminal Rodoviário de Rio Maior

 A 6 km da A15

 A 0,04 km do Agrupamento de Escolas Marinhas do Sal

 A 33 km do Hospital de Santarém

 39.3424418, -8.9364311  
(gps: DDD graus decimais)



# PAVILHÃO POLIDESPORTIVO DE RIO MAIOR



PARQUE DESPORTIVO MUNICIPAL DR. SILVINO SEQUEIRA | 2040-227 RIO MAIOR

## INFORMAÇÃO GERAL

### Propriedade

Câmara Municipal de Rio Maior

### Entidade gestora

Desmor, EM SA

### Diretor técnico

Vitor José Gonçalves Alexandre

### Inauguração

1990

### Última remodelação

S/ inf.

### Alterações última remodelação

S/ inf.

### Clubes utilizadores

União Desportiva de Rio Maior

## CARACTERÍSTICAS TÉCNICAS

### Tipo do piso

Madeira flutuante

### Colocação piso atual

S/ inf.

### Dimensões

40 m x 20 m

## ÁREAS DE APOIO

### Balneário visitado (N.º)

3

### Bancada

2.000 lugares

### Posto médico

Inexistente

### Balneário visitante (N.º)

3

### Camarotes

Inexistente

### Bilheteira

Existente

### Balneário árbitros (N.º)

1

### Comunicação social

100 lugares

### Bar

Existente

### WC's públicos

4

### Parque estacionamento

Existente (S/ inf.)

### Estacionamento (agentes desportivos)

Existente (S/ inf.)

### Wc's mobilidade reduzida

2

## TECNOLOGIA

### Sistema de iluminação

Transmissões TV

### Sistema de eficiência energética

Painel solar

### Marcador eletrónico

Existente



## ACESSIBILIDADE



A 2 km do centro de Rio Maior



A 0,5 km do Terminal Rodoviário de Rio Maior



A 6 km da A15



A 0,3 km da Escola Superior de Desporto de Rio Maior



A 32 km do Hospital de Santarém



39.34323, -8.9341003  
(gps: DDD graus decimais)



# COMPLEXO DESPORTIVO DE **RIO MAIOR**



**IDEAL PARA ESTÁGIOS DE FUTEBOL, FUTSAL E FUTEBOL DE PRAIA**

**DESMOR**  
CENTRO DESPORTIVO DE RIO MAIOR

DESMOR - RIO MAIOR SPORTS CENTRE • TEL.: 243 999 700 • EMAIL: GERAL@DESMOR.PT • WWW.DESMOR.PT

# SALVATERRA DE MAGOS

Comunidade Intermunicipal  
Lezíria do Tejo

Complexo Desportivo Municipal de Marinhais - Campo N.º1

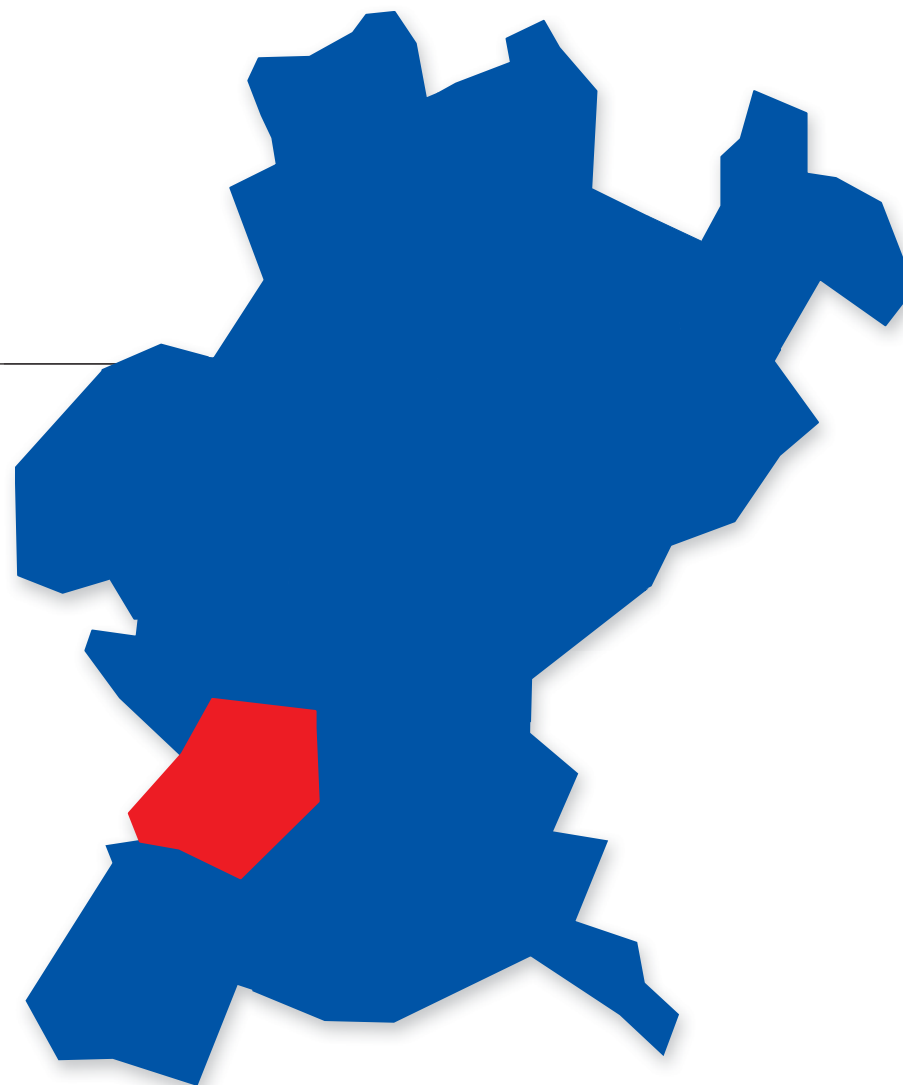
Complexo Desportivo Municipal de Marinhais - Campo N.º 2

Campo Municipal Futebol 7 de Salvaterra de Magos

Campo da Pedrinha

Campo dos Carvalhos

Pavilhão Desportivo Municipal de Salvaterra de Magos



## Concelho em números

**21 755**

População

**3 349**

População  
(5-19)

**8 277**

População  
(5-39)

**4**

Clubes

**30**

Equipas

**458**

Praticantes

**354**

Praticantes  
Jovens

**104**

Praticantes  
Seniores

**3**

Campos de  
Futebol de 11

**2**

Campos de  
Futebol de 7

**1**

Pavilhão



# COMPLEXO DESPORTIVO MUNICIPAL DE MARINHAIS – CAMPO N.º 1



S/ INF. | 2125-101 MARINHAIS

## INFORMAÇÃO GERAL

<b>Propriedade</b> Câmara M. de Salvaterra de Magos	<b>Inauguração</b> 2009	<b>Clubes utilizadores</b> Clube Desportivo Salvaterrense Grupo Desportivo de Marinhais
<b>Entidade gestora</b> Câmara M. de Salvaterra de Magos	<b>Última remodelação</b> S/ inf.	
<b>Diretor técnico</b> Rafael Assis	<b>Alterações última remodelação</b> S/ inf.	

## CARACTERÍSTICAS TÉCNICAS

<b>Tipo do piso</b> Relva sintética	<b>Dimensões</b> (comprimento x largura) Campo futebol 11 100 m x 64 m	<b>Dimensões futebol 7</b> (comprimento x largura) Campos interiores (paralelos futebol 7) Inexistente
<b>Colocação piso atual</b> S/ inf.	<b>Pista de atletismo</b> Inexistente	<b>Campo interior</b> (perpendicular futebol 7) Inexistente
<b>Certificação FIFA</b> 2 Estrelas		

## ÁREAS DE APOIO

<b>Balneário visitado (N.º)</b>	2	<b>Bancada</b> 2.000 lugares	<b>Posto médico</b> Existente
<b>Balneário visitante (N.º)</b>	4	<b>Camarotes</b> Inexistente	<b>Bilheteira</b> Existente
<b>Balneário árbitros (N.º)</b>	2	<b>Comunicação social</b> 6lugares	<b>Bar</b> Existente
<b>WC's públicos</b>	4	<b>Parque estacionamento</b> Existente (S/ inf.)	<b>Estacionamento</b> (agentes desportivos) Existente (S/ inf.)
<b>Wc's mobilidade reduzida</b>	4		

## TECNOLOGIA

<b>Sistema de iluminação</b> Treinos Jogos oficiais Transmissões TV	<b>Sistema de eficiência energética</b> Painel solar
--	---



## ACESSIBILIDADE

- A 2 km do centro de Marinhais
- A 9 km do Terminal Rodoviário de Salvaterra de Magos
- A 16 km da A13  
A 17 km da A10
- A 1 km do Agrupamento de Escolas de Salvaterra de Magos
- A 30 km do Hospital de Santarém



39.0443486, -8.7173295  
(gps: DDD graus decimais)

# COMPLEXO DESPORTIVO MUNICIPAL DE MARINHAIS – CAMPO N.º 2



S/ INF. | 2125-101 MARINHAIS

## INFORMAÇÃO GERAL

### Propriedade

Câmara M. de Salvaterra de Magos

### Entidade gestora

Câmara M. de Salvaterra de Magos

### Diretor técnico

Rafael Assis

### Inauguração

2009

### Última remodelação

S/ inf.

### Alterações última remodelação

S/ inf.

### Clubes utilizadores

Clube Desportivo Salvaterrense

Grupo Desportivo de Marinhaís

## CARACTERÍSTICAS TÉCNICAS

### Tipo do piso

Relva sintética

### Dimensões

(comprimento x largura)

### Colocação piso atual

S/ inf.

### Campo futebol 11

65 m x 45 m

### Certificação FIFA

2 Estrelas

### Pista de atletismo

Inexistente

## ÁREAS DE APOIO

### Balneário visitado (N.º)

2

### Bancada

500 lugares

### Posto médico

Existente

### Balneário visitante (N.º)

4

### Camarotes

Inexistente

### Bilheteira

Existente

### Balneário árbitros (N.º)

2

### Comunicação social

Inexistente

### Bar

Existente

### WC's públicos

4

### Parque estacionamento

Existente (S/ inf.)

### Estacionamento (agentes desportivos)

Existente (S/ inf.)

### WC's mobilidade reduzida

4

## TECNOLOGIA

### Sistema de iluminação

Treinos

Jogos oficiais

### Sistema de eficiência energética

Painel solar



## ACESSIBILIDADE



A 2 km do centro de Marinhaís



A 9 km do Terminal Rodoviário de Salvaterra de Magos



A 16 km da A13  
A 17 km da A10



A 1 km do Agrupamento de Escolas de Salvaterra de Magos



A 30 km do Hospital de Santarém



39.4589391, -8.2154131  
39.0440528, -8.7184989



# CAMPO MUNICIPAL FUTEBOL 7 DE SALVATERRA DE MAGOS



RUA DOS BOMBEIROS VOLUNTÁRIOS | 2120-157 SALVATERRA DE MAGOS

## INFORMAÇÃO GERAL

<b>Propriedade</b> Câmara M. de Salvaterra de Magos	<b>Inauguração</b> S/ inf.	<b>Clubes utilizadores</b> Clube Desportivo Salvaterrense
<b>Entidade gestora</b> Câmara M. de Salvaterra de Magos	<b>Última remodelação</b> S/ inf.	
<b>Diretor técnico</b> Rafael Assis	<b>Alterações última remodelação</b> S/ inf.	

## CARACTERÍSTICAS TÉCNICAS

<b>Tipo do piso</b> Relva sintética	<b>Dimensões</b> (comprimento x largura) Campo futebol 11 60 m x 40 m
<b>Colocação piso atual</b> S/ inf.	<b>Pista de atletismo</b> Inexistente
<b>Certificação FIFA</b> Inexistente	

## ÁREAS DE APOIO

<b>Balneário visitado (n.º)</b>	1	<b>Bancada</b> Inexistente	<b>Posto médico</b> Existente
<b>Balneário visitante (n.º)</b>	1	<b>Camarotes</b> Inexistente	<b>Bilheteira</b> Inexistente
<b>Balneário árbitros (n.º)</b>	1	<b>Comunicação social</b> Inexistente	<b>Bar</b> Existente
<b>WC's públicos</b>	2	<b>Parque estacionamento</b> 100 lugares	<b>Estacionamento</b> (agentes desportivos) Existente (S/ inf.)
<b>Wc's mobilidade reduzida</b>	3		

## TECNOLOGIA


<b>Sistema de iluminação</b> Treinos	<b>Sistema de eficiência energética</b> Painel solar
---	---



## ACESSIBILIDADE

 A 2 km do centro de Salvaterra de Magos

 A 1 km do Terminal Rodoviário de Salvaterra de Magos

 A 7 km da A13  
A 9 km da A10

 A 1 km do Agrupamento de Escolas de Salvaterra de Magos

 A 32 km do Hospital de Vila Franca de Xira

 39.0227804, -8.7860692  
(gps: DDD graus decimais)



# CAMPO DA PEDRINHA



RUA DO CAMPO DE FUTEBOL Nº 19 | 2120-187 FOROS DE SALVATERRA

## INFORMAÇÃO GERAL

### Propriedade

Câmara M. de Salvaterra de Magos

### Inauguração

1978

### Clubes utilizadores

Grupo Desportivo Forense

### Entidade gestora

Grupo Desportivo Forense

### Última remodelação

S/ inf.

### Diretor técnico

S/ inf.

### Alterações última remodelação

S/ inf.

## CARACTERÍSTICAS TÉCNICAS

### Tipo do piso

Terra batida

### Dimensões

(comprimento x largura)

### Dimensões futebol 7

(comprimento x largura)

### Colocação piso atual

S/ inf.

### Campo futebol 11

100 m x 60 m

### Campos interiores (paralelos futebol 7)

60 m x 45 m

### Certificação FIFA

Não se aplica

### Pista de atletismo

Inexistente

### Campo interior (perpendicular futebol 7)

Inexistente

## ÁREAS DE APOIO

### Balneário visitado (N.º)

1

### Bancada

Inexistente

### Posto médico

Existente

### Balneário visitante (N.º)

1

### Camarotes

6 lugares

### Bilheteira

Inexistente

### Balneário árbitros (N.º)

1

### Comunicação social

4 lugares

### Bar

Existente

### WC's públicos

4

### Parque estacionamento

200 lugares

### Estacionamento (agentes desportivos)

Existente (S/ inf.)

### Wc's mobilidade reduzida

0

## TECNOLOGIA

### Sistema de iluminação

Treinos

### Sistema de eficiência energética

Painel solar



## ACESSIBILIDADE



A 2 km do centro de Foros de Salvaterra



A 7 km do Terminal Rodoviário de Salvaterra de Magos



A 1 km da A13  
A 15 km da A10



A 1 km da Escola Básica de Estanqueiro - Foros de Salvaterra



A 38 km do Hospital de Santarém



38.9966218, -8.7252823  
(gps: DDD graus decimais)



# CAMPO DOS CARVALHOS



S/ INF. | 2125-011 GLÓRIA DO RIBATEJO

## INFORMAÇÃO GERAL

<b>Propriedade</b> Sport Clube Desp. da Glória Ribatejo	<b>Inauguração</b> S/ inf.	<b>Clubes utilizadores</b> Sport Clube Desportos da Glória Ribatejo
<b>Entidade gestora</b> Sport Clube Desp. da Glória Ribatejo	<b>Última remodelação</b> S/ inf.	
<b>Diretor técnico</b> S/ inf.	<b>Alterações última remodelação</b> S/ inf.	

## CARACTERÍSTICAS TÉCNICAS

<b>Tipo do piso</b> Relva sintética	<b>Dimensões</b> (comprimento x largura) 98 m x 63 m	<b>Dimensões futebol 7</b> (comprimento x largura) Inexistente
<b>Colocação piso atual</b> S/ inf.	<b>Campo futebol 11</b> 98 m x 63 m	<b>Campos interiores</b> (paralelos futebol 7) Inexistente
<b>Certificação FIFA</b> S/ inf.	<b>Pista de atletismo</b> Inexistente	<b>Campo interior</b> (perpendicular futebol 7) 67 m x 44 m

## ÁREAS DE APOIO

<b>Balneário visitado (N.º)</b>	1	<b>Bancada</b> Inexistente	<b>Posto médico</b> Existente
<b>Balneário visitante (N.º)</b>	1	<b>Camarotes</b> Inexistente	<b>Bilheteira</b> Existente
<b>Balneário árbitros (N.º)</b>	1	<b>Comunicação social</b> Inexistente	<b>Bar</b> Existente
<b>WC's públicos</b>	2	<b>Parque estacionamento</b> Existente (S/ inf.)	<b>Estacionamento</b> (agentes desportivos) Inexistente
<b>Wc's mobilidade reduzida</b>	0		

## TECNOLOGIA

<b>Sistema de iluminação</b> S/ inf.	<b>Sistema de eficiência energética</b> Inexistente
---	--




## ACESSIBILIDADE


 A 2 km do centro da Glória do Ribatejo


 A 14 km do Terminal Rodoviário de Salvaterra de Magos

 A 24 km da A13

 A 0,6 km da Escola Básica de Glória do Ribatejo

 A 31 km do Hospital de Santarém

 39.043207, -8.6473775  
(gps: DDD graus decimais)



# PAVILHÃO DESPORTIVO MUNICIPAL DE SALVATERRA DE MAGOS



RUA DOS BOMBEIROS VOLUNTÁRIOS | 2120-157 SALVATERRA DE MAGOS

## INFORMAÇÃO GERAL

### Propriedade

Câmara M. de Salvaterra de Magos

### Entidade gestora

Câmara M. de Salvaterra de Magos

### Diretor técnico

Rafael Assis

### Inauguração

2005

### Última remodelação

S/ inf.

### Alterações última remodelação

S/ inf.

### Clubes utilizadores

Clube Desportivo Salvaterrense

Grupo Desportivo Forense

## CARACTERÍSTICAS TÉCNICAS

### Tipo do piso

Madeira flutuante

### Colocação piso atual

S/ inf.

### Dimensões

40 m x 20 m

## ÁREAS DE APOIO

### Balneário visitado (N.º)

2

### Bancada

603 lugares

### Posto médico

Existente

### Balneário visitante (N.º)

2

### Camarotes

10 lugares

### Bilheteira

Existente

### Balneário árbitros (N.º)

2

### Comunicação social

10 lugares

### Bar

Existente

### WC's públicos

2

### Parque estacionamento

Existente (S/ inf.)

### Estacionamento (agentes desportivos)

Existente (S/ inf.)

### Wc's mobilidade reduzida

2

## TECNOLOGIA

### Sistema de iluminação

Transmissões TV

### Sistema de eficiência energética

Painel solar

### Marcador eletrónico

Existente



## ACESSIBILIDADE



A 2 km do centro de Salvaterra de Magos



A 1 km do Terminal Rodoviário de Salvaterra de Magos



A 7 km da A13  
A 19 km da A10



A 1 km do Agrupamento de Escolas de Salvaterra de Magos



A 32 km do Hospital de Vila Franca de Xira



39.022995, -8.7855823  
(gps: DDD graus decimais)





# Agostinhos Energia

O parceiro certo em qualquer situação



Agostinhos  
Gás



Agostinhos  
Sol

GÁS GRANEL



REDES DE GÁS



GÁS EMBALADO



ENERGIAS RENOVÁVEIS



PRODUÇÃO DE ÁGUA QUENTE



PRODUÇÃO DE ENERGIA



Visite-nos em Santarém e no Entroncamento



LIGUE 249 719 918  
243 325 231  
geral@agostinhos.com.pt

# SANTARÉM

Comunidade Intermunicipal  
Lezíria do Tejo

Campo Chã das Padeiras

Campo da Azenha

Campo de Futebol El Galego

Campo do Livramento

Campo Escola Superior Agrária

Campo N.º 2 Escola Superior Agrária

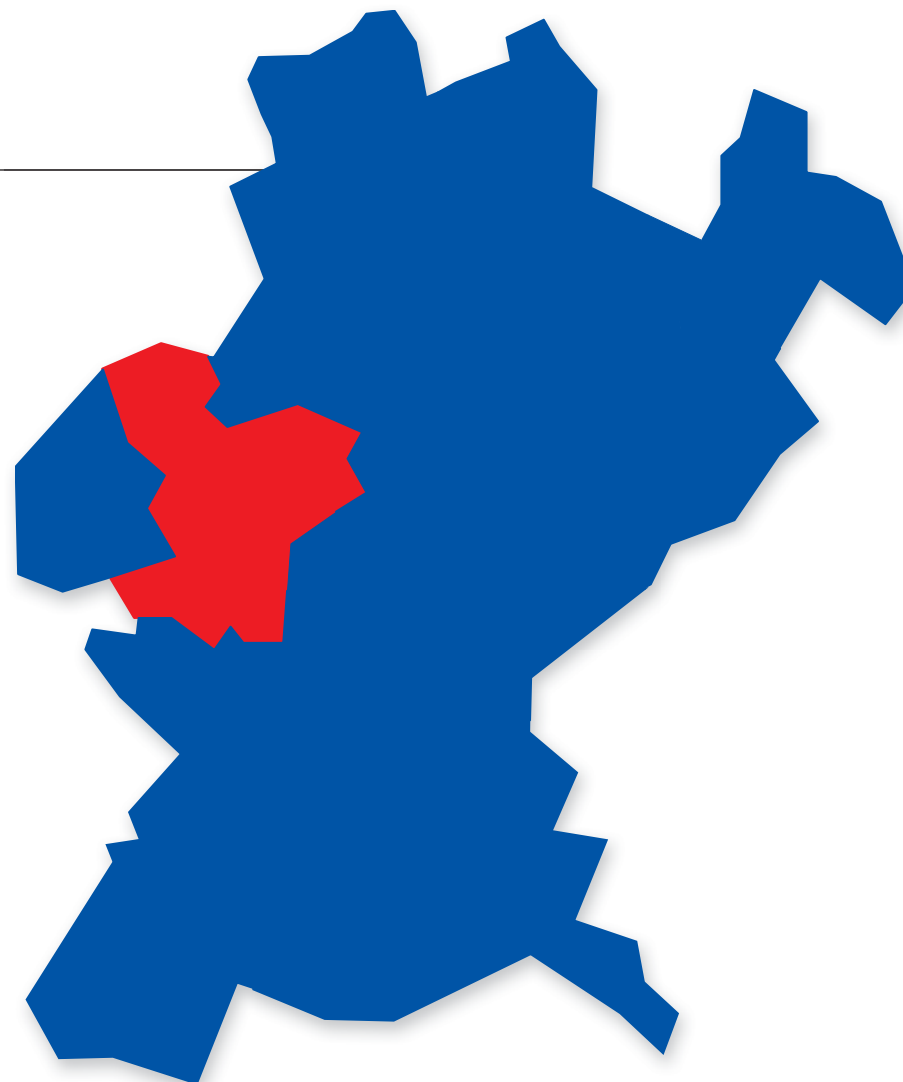
Campo Santa Iria

Pavilhão Escola Prática Cavalaria

Pavilhão Municipal de Santarém

Pavilhão Municipal de Santarém - Nave

Pavilhão Desportivo Ricardo da Costa



## Concelho em números

**58 688**

População

**8 721**

População  
(5-19)

**21 484**

População  
(5-39)

**10**

Clubes

**72**

Equipas

**1 092**

Praticantes

**903**

Praticantes  
Jovens

**189**

Praticantes  
Seniores

**6**

Campos de  
Futebol de 11

**1**

Campo de  
Futebol de 7

**4**

Pavilhões



# CAMPO CHÃ DAS PADEIRAS



RUA ENGº JOSÉ SOUTO BARREIROS MOTA | 2001-903 SANTARÉM

## INFORMAÇÃO GERAL

<b>Propriedade</b> Câmara Municipal de Santarém	<b>Inauguração</b> S/ inf.	<b>Clubes utilizadores</b> União Desportiva de Santarém
<b>Entidade gestora</b> Viver Santarém, Desp. e Lazer, EM SA	<b>Última remodelação</b> S/ inf.	
<b>Diretor técnico</b> Inexistente	<b>Alterações última remodelação</b> S/ inf.	

## CARACTERÍSTICAS TÉCNICAS

<b>Tipo do piso</b> Relva natural	<b>Dimensões</b> (comprimento x largura) 100 m x 65 m	<b>Dimensões futebol 7</b> (comprimento x largura) Inexistente
<b>Colocação piso atual</b> 2013	<b>Campo futebol 11</b> 100 m x 65 m	<b>Campos interiores</b> (paralelos futebol 7) Inexistente
<b>Certificação FIFA</b> Inexistente	<b>Pista de atletismo</b> Inexistente	<b>Campo interior</b> (perpendicular futebol 7) Inexistente

## ÁREAS DE APOIO

<b>Balneário visitado (N.º)</b>	1	<b>Bancada</b> 1.000 lugares	<b>Posto médico</b> Existente
<b>Balneário visitante (N.º)</b>	2	<b>Camarotes</b> 20 lugares	<b>Bilheteira</b> Existente
<b>Balneário árbitros (N.º)</b>	1	<b>Comunicação social</b> Existente (S/ inf.)	<b>Bar</b> Existente
<b>WC's públicos</b>	2	<b>Parque estacionamento</b> 1.000 lugares	<b>Estacionamento</b> (agentes desportivos) 40 lugares
<b>Wc's mobilidade reduzida</b>	1		


## TECNOLOGIA

<b>Sistema de iluminação</b> Jogos oficiais	<b>Sistema de eficiência energética</b> Inexistente
--	--



## ACESSIBILIDADE

-  A 2 km do centro de Santarém
-  A 1 km do Terminal Rodoviário de Santarém
-  A 10 km da A1  
A 11 km da A15  
A 15 km da A13
-  A 1 km da Escola Secundária Dr. Ginestal Machado
-  A 3 km do Hospital de Santarém

 39.2295896, -8.6927122  
(gps: DDD graus decimais)



# CAMPO DA AZENHA



RUA DOS AMIEIROS | 2025-301 AMIAIS DE BAIXO

## INFORMAÇÃO GERAL

### Propriedade

Clube Desportivo Amiense

### Entidade gestora

Clube Desportivo Amiense

### Diretor técnico

Inexistente

### Inauguração

S/ inf.

### Última remodelação

2002

### Alterações última remodelação

Relva sintética

### Clubes utilizadores

Clube Desportivo Amiense

## CARACTERÍSTICAS TÉCNICAS

### Tipo do piso

Relva sintética

### Dimensões

(comprimento x largura)

### Dimensões futebol 7

(comprimento x largura)

### Colocação piso atual

2002

### Campo futebol 11

102 m x 64 m

### Campos interiores (paralelos futebol 7)

Inexistente

### Certificação FIFA

S/ inf.

### Pista de atletismo

Inexistente

### Campo interior (perpendicular futebol 7)

67 m x 49 m

## ÁREAS DE APOIO

### Balneário visitado (N.º)

1

### Bancada

740 lugares

### Posto médico

Existente

### Balneário visitante (N.º)

1

### Camarotes

Inexistente

### Bilheteira

Existente

### Balneário árbitros (N.º)

1

### Comunicação social

10 lugares

### Bar

Existente

### WC's públicos

2

### Parque estacionamento

400 lugares

### Estacionamento (agentes desportivos)

3 lugares

## TECNOLOGIA

### Sistema de iluminação

Treinos

Jogos oficiais

### Sistema de eficiência energética

Inexistente



## ACESSIBILIDADE



A 2 km do centro de Amiais de Baixo



A 9 km do Terminal Rodoviário de Alcanena



A 18 km da A1  
A 18 km da A23



A 2 km da Escola do 1º Ciclo do Ensino Básico de Amiais de Baixo



A 26 km do Centro Hospitalar do Médio Tejo - Torres Novas



39.4444746, -8.7444171  
(gps: DDD graus decimais)



# CAMPO DE FUTEBOL EL GALEGO



RUA DO COMÉRCIO Nº 72 | 2005-095 MOÇARRIA

## INFORMAÇÃO GERAL

<b>Propriedade</b> Centro Cultura e Recreio Desp. Moçarriense	<b>Diretor técnico</b> S/ inf.
<b>Entidade gestora</b> Centro Cultura e Recreio Desp. Moçarriense	<b>Inauguração</b> 2011
	<b>Última remodelação</b> 2011

<b>Alterações última remodelação</b> Relva sintética
<b>Clubes utilizadores</b> Centro Cultura e Recreio Desp. Moçarriense

## CARACTERÍSTICAS TÉCNICAS

<b>Tipo do piso</b> Relva sintética	<b>Dimensões</b> (comprimento x largura) 100 m x 65 m	<b>Dimensões futebol 7</b> (comprimento x largura) 65 m x 44 m
<b>Colocação piso atual</b> 2011	<b>Campo futebol 11</b> 100 m x 65 m	<b>Campos interiores</b> (paralelos futebol 7) 65 m x 44 m
<b>Certificação FIFA</b> 2 Estrelas	<b>Pista de atletismo</b> Inexistente	<b>Campo interior</b> (perpendicular futebol 7) Inexistente

## ÁREAS DE APOIO

<b>Balneário visitado (n.º)</b>	1	<b>Bancada</b> Existente (S/ inf.)	<b>Posto médico</b> Existente
<b>Balneário visitante (n.º)</b>	1	<b>Camarotes</b> Inexistente	<b>Bilheteira</b> Existente
<b>Balneário árbitros (n.º)</b>	1	<b>Comunicação social</b> Inexistente	<b>Bar</b> Existente
<b>WC's públicos</b>	2	<b>Parque estacionamento</b> 50 lugares	<b>Estacionamento</b> (agentes desportivos) 20 lugares
<b>Wc's mobilidade reduzida</b>	0		

## TECNOLOGIA

<b>Sistema de iluminação</b> Treinos	<b>Sistema de eficiência energética</b> Inexistente
---	--



## ACESSIBILIDADE

- A 0,7 km do centro da Moçarria
- A 15 km do Terminal Rodoviário de Santarém
- A 8 km da A1  
A 11 km da A15
- A 1 km da Escola Básica da Moçarria
- A 12 km do Hospital de Santarém



39.2789381, -8.7704372  
(gps: DDD graus decimais)

# CAMPO DO LIVRAMENTO



CABEÇA DO LIVRAMENTO | 2000-490 PERNES

## INFORMAÇÃO GERAL

<b>Propriedade</b> S/ inf.	<b>Inauguração</b> 1943	<b>Clubes utilizadores</b> Atlético Clube de Pernes
<b>Entidade gestora</b> Atlético Clube de Pernes	<b>Última remodelação</b> S/ inf.	
<b>Diretor técnico</b> S/ inf.	<b>Alterações última remodelação</b> S/ inf.	

## CARACTERÍSTICAS TÉCNICAS

<b>Tipo do piso</b> Relva sintética	<b>Dimensões</b> (comprimento x largura) 100 m x 63 m	<b>Dimensões futebol 7</b> (comprimento x largura) 63 m x 40 m
<b>Colocação piso atual</b> S/ inf.	<b>Campo futebol 11</b> 100 m x 63 m	<b>Campos interiores</b> (paralelos futebol 7) 63 m x 40 m
<b>Certificação FIFA</b> S/ inf.	<b>Pista de atletismo</b> Inexistente	<b>Campo interior</b> (perpendicular futebol 7) Inexistente

## ÁREAS DE APOIO

<b>Balneário visitado</b> (N.º)	1	<b>Bancada</b> 180 lugares	<b>Posto médico</b> Existente
<b>Balneário visitante</b> (N.º)	2	<b>Camarotes</b> Inexistente	<b>Bilheteira</b> Existente
<b>Balneário árbitros</b> (N.º)	1	<b>Comunicação social</b> 6 lugares	<b>Bar</b> Existente
<b>WC's públicos</b>	2	<b>Parque estacionamento</b> 300 lugares	<b>Estacionamento</b> (agentes desportivos) 5 lugares
<b>Wc's mobilidade reduzida</b>	0		

## TECNOLOGIA

<b>Sistema de iluminação</b> S/ inf.	<b>Sistema de eficiência energética</b> Inexistente
---	--



## ACESSIBILIDADE



A 1 km do centro de Pernes



A 11 km do Terminal Rodoviário de Alcanena



A 13 km da A23  
A 14 km da A1



A 2 km da Escola EB D. Manuel I



A 18 km do Centro Hospitalar do Médio Tejo - Torres Novas



39.3867937, -8.6555475  
(gps: DDD graus decimais)



# CAMPO ESCOLA SUPERIOR AGRÁRIA



ESCOLA SUPERIOR AGRÁRIA | 2000-655 SANTARÉM

## INFORMAÇÃO GERAL

<b>Propriedade</b> Escola Superior Agrária	<b>Inauguração</b> 2008	<b>Clubes utilizadores</b> Associação Académica de Santarém
<b>Entidade gestora</b> Câmara Municipal de Santarém	<b>Última remodelação</b> 2014	
<b>Diretor técnico</b> Inexistente	<b>Alterações última remodelação</b> Balneários	

## CARACTERÍSTICAS TÉCNICAS

<b>Tipo do piso</b> Relva sintética	<b>Dimensões</b> (comprimento x largura) 100 m x 60 m	<b>Dimensões futebol 7</b> (comprimento x largura) 60 m x 43 m
<b>Colocação piso atual</b> 2008	<b>Campo futebol 11</b> 100 m x 60 m	<b>Campos interiores</b> (paralelos futebol 7) 60 m x 43 m
<b>Certificação FIFA</b> Inexistente	<b>Pista de atletismo</b> Inexistente	<b>Campo interior</b> (perpendicular futebol 7) Inexistente

## ÁREAS DE APOIO

<b>Balneário visitado</b> (N.º) 2	<b>Bancada</b> 500 lugares	<b>Posto médico</b> Existente
<b>Balneário visitante</b> (N.º) 2	<b>Camarotes</b> Inexistente	<b>Bilheteira</b> Inexistente
<b>Balneário árbitros</b> (N.º) 1	<b>Comunicação social</b> Inexistente	<b>Bar</b> Existente
<b>WC's públicos</b> 2	<b>Parque estacionamento</b> Existente (S/ inf.)	<b>Estacionamento</b> (agentes desportivos) Existente (S/ inf.)
<b>WC's mobilidade reduzida</b> Existente (S/ inf.)		

## TECNOLOGIA

<b>Sistema de iluminação</b> Treinos	<b>Sistema de eficiência energética</b> Solar térmico
---	--



## ACESSIBILIDADE

- A 3 km do centro de Santarém
- A 3 km do Terminal Rodoviário de Santarém
- A 5 km da A1  
A 6 km da A15  
A 14 km da A13
- A 0,4 km da Escola Superior Agrária de Santarém
- A 2 km do Hospital de Santarém

39.2527208, -8.7002063  
(gps: DDD graus decimais)



# CAMPO N.º 2 ESCOLA SUPERIOR AGRÁRIA



ESCOLA SUPERIOR AGRÁRIA | 2000-655 SANTARÉM

## INFORMAÇÃO GERAL

### Propriedade

Escola Superior Agrária

### Entidade gestora

Câmara Municipal de Santarém

### Diretor técnico

Inexistente

### Inauguração

2014

### Última remodelação

S/ inf.

### Alterações última remodelação

S/ inf.

### Clubes utilizadores

Associação Académica de Santarém

## CARACTERÍSTICAS TÉCNICAS

### Tipo do piso

Relva sintética

### Dimensões

(comprimento x largura)

### Colocação piso atual

2014

### Campo futebol 11

50 m x 40 m

### Certificação FIFA

Inexistente

### Pista de atletismo

Inexistente

## ÁREAS DE APOIO

### Balneário visitado (N.º)

2

### Bancada

Inexistente

### Posto médico

Existente

### Balneário visitante (N.º)

2

### Camarotes

Inexistente

### Bilheteira

Inexistente

### Balneário árbitros (N.º)

1

### Comunicação social

Inexistente

### Bar

Existente

### WC's públicos

2

### WC's mobilidade reduzida

Existente (S/ inf.)

### Parque estacionamento

Existente (S/ inf.)

### Estacionamento (agentes desportivos)

Existente (S/ inf.)

## TECNOLOGIA

### Sistema de iluminação

Treinos

### Sistema de eficiência energética

Solar térmico



## ACESSIBILIDADE



A 3 km do centro de Santarém



A 3 km do Terminal Rodoviário de Santarém



A 5 km da A1  
A 6 km da A15  
A 14 km da A13



A 0,4 km da Escola Superior Agrária de Santarém



A 2 km do Hospital de Santarém



39.2520375, -8.6997959  
(gps: DDD graus decimais)



# CAMPO SANTA IRIA



AVENIDA JÚLIO MALFEITO | 2000-600 RIBEIRA DE SANTARÉM

## INFORMAÇÃO GERAL

### Propriedade

União de Freguesias da Cidade de Santarém

### Entidade gestora

União de Freguesias da Cidade de Santarém

### Diretor técnico

Inexistente

### Inauguração

S/ inf.

### Última remodelação

2015

### Alterações última remodelação

Relva sintética

### Clubes utilizadores

Grupo Futebol Empregados Comércio Santarém

FSKI - Soccer Scalibis - Associação

## CARACTERÍSTICAS TÉCNICAS

### Tipo do piso

Relva sintética

### Dimensões

(comprimento x largura)

### Dimensões futebol 7

(comprimento x largura)

### Colocação piso atual

2015

### Campo futebol 11

104 m x 57 m

### Campos interiores (paralelos futebol 7)

57 m x 40 m

### Certificação FIFA

Inexistente

### Pista de atletismo

Inexistente

### Campo interior (perpendicular futebol 7)

Inexistente

## ÁREAS DE APOIO

### Balneário visitado (N.º)

2

### Bancada

Inexistente

### Posto médico

Existente

### Balneário visitante (N.º)

2

### Camarotes

Inexistente

### Bilheteira

Inexistente

### Balneário árbitros (N.º)

1

### Comunicação social

Inexistente

### Bar

Inexistente

### WC's públicos

2

### Parque estacionamento

300 lugares

### Estacionamento (agentes desportivos)

2 lugares

### Wc's mobilidade reduzida

1

## TECNOLOGIA

### Sistema de iluminação

Treinos

### Sistema de eficiência energética

Inexistente



## ACESSIBILIDADE



A 2 km do centro de Santarém



A 1 km da Estação Ferroviária de Santarém



A 8 km da A1  
A 9 km da A15  
A 11 km da A13



A 1 km da Escola Secundária Sá da Bandeira



A 3 km do Hospital de Santarém



39.2374885, -8.6722362  
(gps: DDD graus decimais)



# PAVILHÃO ESCOLA PRÁTICA CAVALARIA



ESCOLA PRÁTICA CAVALARIA | 2005-246 SANTARÉM

## INFORMAÇÃO GERAL

### Propriedade

Câmara Municipal de Santarém

### Entidade gestora

Viver Santarém, Desp. e Lazer, EM SA

### Diretor técnico

Inexistente

### Inauguração

S/ inf.

### Última remodelação

S/ inf.

### Alterações última remodelação

S/ inf.

### Clubes utilizadores

Vitória Clube de Santarém

Grupo Futebol Empregados Comércio Santarém

Associação Desportiva "O Cruz de Cristo" AC

## CARACTERÍSTICAS TÉCNICAS

### Tipo do piso

Sintético

### Colocação piso atual

S/ inf.

### Dimensões

40 m x 20 m

## ÁREAS DE APOIO

### Balneário visitado (N.º)

1

### Bancada

500 lugares

### Posto médico

Inexistente

### Balneário visitante (N.º)

1

### Camarotes

Inexistente

### Bilheteira

Inexistente

### Balneário árbitros (N.º)

1

### Comunicação social

Inexistente

### Bar

Inexistente

### WC's públicos

2

### Parque estacionamento

100 lugares

### Estacionamento (agentes desportivos)

40 lugares

### Wc's mobilidade reduzida

0

## TECNOLOGIA

### Sistema de iluminação

Jogos oficiais

### Sistema de eficiência energética

Inexistente

### Marcador eletrónico

Inexistente



## ACESSIBILIDADE



A 1 km do centro de Santarém



A 2 km do Terminal Rodoviário de Santarém



A 7 km da A1  
A 8 km da A15  
A 16 km da A13




A 1 km da Escola Secundária Sá da Bandeira



A 3 km do Hospital de Santarém



39.2419591, -8.685835  
(gps: DDD graus decimais)





# PAVILHÃO MUNICIPAL DE SANTARÉM



RUA CAPITÃO ANTÓNIO MONTEZ | 2005-133 SANTARÉM

## INFORMAÇÃO GERAL

<b>Propriedade</b> Câmara Municipal de Santarém	<b>Inauguração</b> 1981	<b>Clubes utilizadores</b> Vitória Clube de Santarém
<b>Entidade gestora</b> Viver Santarém, Desp. e Lazer, EM SA	<b>Última remodelação</b> 2007	Grupo Futebol Empregados Comércio Santarém
<b>Diretor técnico</b> Inexistente	<b>Alterações última remodelação</b> Cobertura	Associação Desportiva "O Cruz de Cristo" AC

## CARACTERÍSTICAS TÉCNICAS

<b>Tipo do piso</b> Madeira   Taco	<b>Colocação piso atual</b> S/ inf.	<b>Dimensões</b> 40 m x 20 m
---------------------------------------	--	---------------------------------

## ÁREAS DE APOIO

<b>Balneário visitado (n.º)</b>	4	<b>Bancada</b> 900 lugares	<b>Posto médico</b> Existente
<b>Balneário visitante (n.º)</b>	4	<b>Camarotes</b> 20 lugares	<b>Bilheteira</b> Existente
<b>Balneário árbitros (n.º)</b>	1	<b>Comunicação social</b> 10 lugares	<b>Bar</b> Inexistente
<b>WC's públicos</b>	2	<b>Parque estacionamento</b> 100 lugares	<b>Estacionamento</b> (agentes desportivos) 2 lugares
<b>Wc's mobilidade reduzida</b>	1		


## TECNOLOGIA


<b>Sistema de iluminação</b> Jogos oficiais	<b>Sistema de eficiência energética</b> Inexistente	<b>Marcador eletrónico</b> Existente
--	--	---



## ACESSIBILIDADE

-  A 1 km do centro de Santarém
-  A 1 km do Terminal Rodoviário de Santarém
-  A 8 km da A1  
A 9 km da A15  
A 15 km da A13
-  A 2 km da Escola Secundária Dr. Ginestal Machado
-  A 3 km do Hospital de Santarém



 39.2342518, -8.6931092  
(gps: DDD graus decimais)

# PAVILHÃO MUNICIPAL DE SANTARÉM - NAVE



RUA CAPITÃO ANTÔNIO MONTEZ | 2005-133 SANTARÉM

## INFORMAÇÃO GERAL

### Propriedade

Câmara Municipal de Santarém

### Entidade gestora

Viver Santarém, Desp. e Lazer, EM SA

### Diretor técnico

Inexistente

### Inauguração

1999

### Última remodelação

2002

### Alterações última remodelação

Bancadas

### Clubes utilizadores

Vitória Clube de Santarém  
Grupo Futebol Empregados  
Comércio Santarém  
Associação Desportiva "O Cruz de Cristo" AC

## CARACTERÍSTICAS TÉCNICAS

### Tipo do piso

Madeira flutuante

### Colocação piso atual

1999

### Dimensões

40 m x 20 m

## ÁREAS DE APOIO

### Balneário visitado (N.º)

1

### Bancada

250 lugares

### Posto médico

Existente

### Balneário visitante (N.º)

1

### Camarotes

Inexistente

### Bilheteira

Existente

### Balneário árbitros (N.º)

2

### Comunicação social

Existente (S/ inf.)

### Bar

Inexistente

### WC's públicos

2

### Parque estacionamento

100 lugares

### Estacionamento (agentes desportivos)

2 lugares

### Wc's mobilidade reduzida

2

## TECNOLOGIA

### Sistema de iluminação

Jogos oficiais

### Sistema de eficiência energética

Inexistente

### Marcador eletrónico

Existente



## ACESSIBILIDADE



A 1 km do centro de Santarém



A 1 km do Terminal Rodoviário de Santarém



A 8 km da A1  
A 9 km da A15  
A 15 km da A13



A 2 km da Escola Secundária Dr. Ginestal Machado



A 3 km do Hospital de Santarém



39.2343556, -8.6937422  
(gps: DDD graus decimais)



# PAVILHÃO DESPORTIVO RICARDO DA COSTA



RUA 25 ABRIL - TOJOSA | 2000-686 SÃO VICENTE DO PAUL

## INFORMAÇÃO GERAL

<b>Propriedade</b> Clube de Andebol S. Vicentense	<b>Inauguração</b> 2000	<b>Clubes utilizadores</b> Clube de Andebol S. Vicentense
<b>Entidade gestora</b> Clube de Andebol S. Vicentense	<b>Última remodelação</b> 2008	
<b>Diretor técnico</b> Inexistente	<b>Alterações última remodelação</b> Piso sintético	

## CARACTERÍSTICAS TÉCNICAS

<b>Tipo do piso</b> Sintético	<b>Colocação piso atual</b> 2008	<b>Dimensões</b> 40 m x 20 m
----------------------------------	-------------------------------------	---------------------------------

## ÁREAS DE APOIO






<b>Balneário visitado (N.º)</b>	1	<b>Bancada</b> 300 lugares	<b>Posto médico</b> Existente
<b>Balneário visitante (N.º)</b>	1	<b>Camarotes</b> 20 lugares	<b>Bilheteira</b> Existente
<b>Balneário árbitros (N.º)</b>	1	<b>Comunicação social</b> 10 lugares	<b>Bar</b> Existente
<b>WC's públicos</b>	2	<b>Parque estacionamento</b> 50 lugares	<b>Estacionamento</b> (agentes desportivos) Inexistente
<b>Wc's mobilidade reduzida</b>	0		


## TECNOLOGIA

<b>Sistema de iluminação</b> Treinos Jogos oficiais	<b>Sistema de eficiência energética</b> Inexistente	<b>Marcador eletrónico</b> Existente
---	--	---



## ACESSIBILIDADE

-  A 0,1 km do centro de Tojosa
-  A 4 km da Estação Ferroviária Vale de Figueira
-  A 14 km da A15/A1  
A 19 km da A23
-  A 8 km da Escola EB D. Manuel I
-  A 17 km do Hospital de Santarém

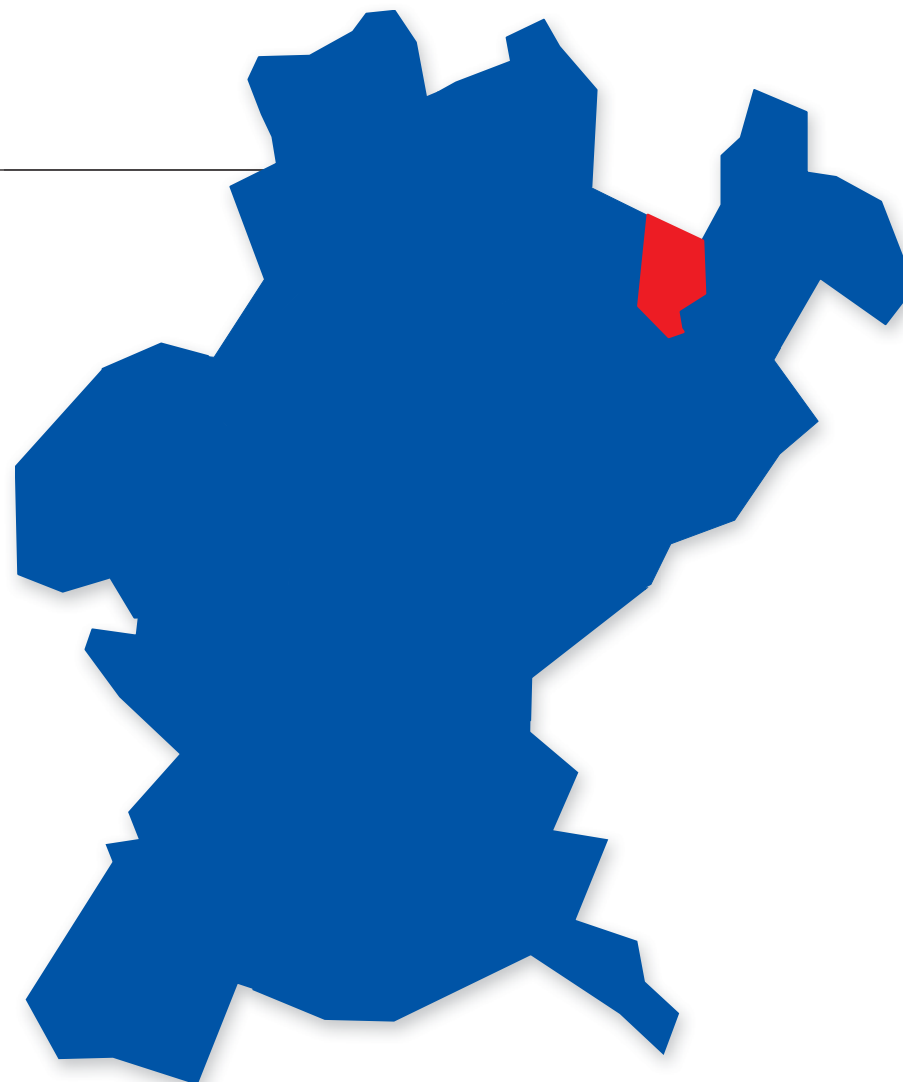
 39.3418693, -8.6325234  
(gps: DDD graus decimais)



# SARDOAL

Comunidade Intermunicipal  
Médio Tejo

Parque Desportivo Municipal do Sardoal



## Concelho em números

<b>3 821</b>	<b>472</b>	<b>1 439</b>	<b>1</b>	<b>6</b>	<b>86</b>	<b>86</b>	<b>0</b>	<b>1</b>	<b>0</b>	<b>0</b>
População	População (5-19)	População (5-39)	Clube	Equipas	Praticantes	Praticantes Jovens	Praticantes Seniores	Campo de Futebol de 11	Campos de Futebol de 7	Pavilhões

# PARQUE DESPORTIVO MUNICIPAL DO SARDOAL



FONTE DA ESTRADA | 2230-161 SARDOAL

## INFORMAÇÃO GERAL

<b>Propriedade</b> Câmara Municipal do Sardoal	<b>Inauguração</b> S/ inf.	<b>Clubes utilizadores</b> Grupo Desportivo e Recreativo do Sardoal
<b>Entidade gestora</b> Câmara Municipal do Sardoal	<b>Última remodelação</b> 2011	
<b>Diretor técnico</b> Inexistente	<b>Alterações última remodelação</b> Relva sintética	

## CARACTERÍSTICAS TÉCNICAS

<b>Tipo do piso</b> Relva Sintética	<b>Dimensões</b> (comprimento x largura) 90 m x 56 m	<b>Dimensões futebol 7</b> (comprimento x largura) 56 m x 42 m
<b>Colocação piso atual</b> 2011	<b>Campo futebol 11</b> 90 m x 56 m	<b>Campos interiores</b> (paralelos futebol 7) 56 m x 42 m
<b>Certificação FIFA</b> 1 Estrela	<b>Pista de atletismo</b> Inexistente	<b>Campo interior</b> (perpendicular futebol 7) Inexistente

## ÁREAS DE APOIO

<b>Balneário visitado (n.º)</b>	1	<b>Bancada</b> 700 lugares	<b>Posto médico</b> Inexistente
<b>Balneário visitante (n.º)</b>	1	<b>Camarotes</b> Inexistente	<b>Bilheteira</b> Inexistente
<b>Balneário árbitros (n.º)</b>	1	<b>Comunicação social</b> 3 lugares	<b>Bar</b> Inexistente
<b>WC's públicos</b>	2	<b>Parque estacionamento</b> 100 lugares	<b>Estacionamento</b> (agentes desportivos) Existente (S/ inf.)
<b>Wc's mobilidade reduzida</b>	1		

## TECNOLOGIA

<b>Sistema de iluminação</b> Treinos	<b>Sistema de eficiência energética</b> Inexistente
---	--



## ACESSIBILIDADE

- A 1 km do centro do Sardoal
- A 9 km do Comboio Alferrarede
- A 7 km da A23
- A 0,7 km da Escola Básica do Sardoal
- A 13 km do Hospital Doutor Manoel Constâncio - Abrantes

39.5435866, -8.1628069  
(gps: DDD graus decimais)



# TOMAR

Comunidade Intermunicipal  
Médio Tejo

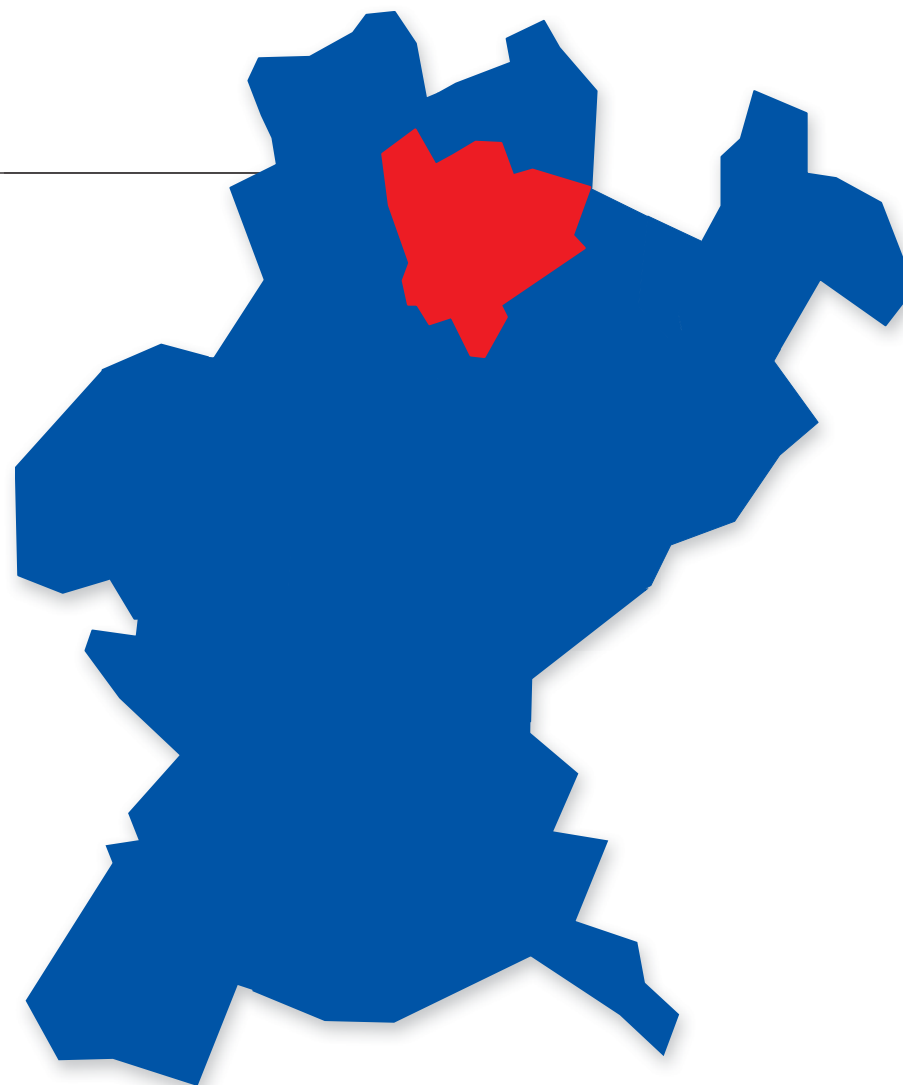
Estádio Municipal de Tomar

Campo Futebol 7 de Nabância

Pavilhão Municipal Cidade de Tomar

Pavilhão Nuno Álvares Pereira

Pavilhão ACR Carvalhos Figueiredo



## Concelho em números

**38 183**

População

**5 202**

População  
(5-19)

**13159**

População  
(5-39)

**3**

Clubes

**27**

Equipas

**393**

Praticantes

**350**

Praticantes  
Jovens

**43**

Praticantes  
Seniores

**1**

Campo de  
Futebol de 11

**1**

Campo de  
Futebol de 7

**3**

Pavilhões

# ESTÁDIO MUNICIPAL DE TOMAR



RUA CENTRO REPUBLICANO | 2300-532 TOMAR

## INFORMAÇÃO GERAL

<b>Propriedade</b> Câmara Municipal de Tomar	<b>Inauguração</b> S/ inf.	<b>Clubes utilizadores</b> União Futebol Comércio Industrial Tomar
<b>Entidade gestora</b> Câmara Municipal de Tomar	<b>Última remodelação</b> 2004	<b>Escola de Futebol de Tomar - Associação</b>
<b>Diretor técnico</b> André Silva	<b>Alterações última remodelação</b> S/ inf.	

## CARACTERÍSTICAS TÉCNICAS

<b>Tipo do piso</b> Relva sintética	<b>Dimensões</b> (comprimento x largura) 104 m x 64 m	<b>Dimensões futebol 7</b> (comprimento x largura) 64 m x 42 m
<b>Colocação piso atual</b> 2013	<b>Campo futebol 11</b> 104 m x 64 m	<b>Campos interiores</b> (paralelos futebol 7) 64 m x 42 m
<b>Certificação FIFA</b> 1 Estrela	<b>Pista de atletismo</b> Existente	<b>Campo interior</b> (perpendicular futebol 7) Inexistente

## ÁREAS DE APOIO

<b>Balneário visitado (N.º)</b>	1	<b>Bancada</b> 500 lugares	<b>Posto médico</b> Existente
<b>Balneário visitante (N.º)</b>	1	<b>Camarotes</b> Inexistente	<b>Bilheteira</b> Inexistente
<b>Balneário árbitros (N.º)</b>	2	<b>Comunicação social</b> Inexistente	<b>Bar</b> Existente
<b>WC's públicos</b>	6	<b>Parque estacionamento</b> 200 lugares	<b>Estacionamento</b> (agentes desportivos) 2 lugares
<b>Wc's mobilidade reduzida</b>	2		

## TECNOLOGIA

<b>Sistema de iluminação</b> Jogos oficiais	<b>Sistema de eficiência energética</b> Painel solar
--	---



## ACESSIBILIDADE

- A 0,8 km do centro de Tomar
- A 1 km do Terminal Rodoviário de Tomar
- A 6 km da A13  
A 15 km da A23
- A 1 km da Escola EB 2,3 D. Nuno Álvares Pereira
- A 2 km do Hospital Nossa Senhora da Graça - Tomar

39.60618, -8.4108549  
(gps: DDD graus decimais)



# CAMPO FUTEBOL 7 DE NABÂNCIA



RUA ENGENHEIRO BOURDAIN | 2300-494 TOMAR

## INFORMAÇÃO GERAL

### Propriedade

Câmara Municipal de Tomar

### Entidade gestora

Câmara Municipal de Tomar

### Diretor técnico

André Silva

### Inauguração

2002

### Última remodelação

S/ inf.

### Alterações última remodelação

S/ inf.

### Clubes utilizadores

União Futebol Comércio Industrial  
Tomar

Escola de Futebol de Tomar -  
Associação

## CARACTERÍSTICAS TÉCNICAS

### Tipo do piso

Relva sintética

### Dimensões

(comprimento x largura)

### Colocação piso atual

2002

### Campo futebol 11

52 m x 40 m

### Certificação FIFA

Inexistente

### Pista de atletismo

Inexistente

## ÁREAS DE APOIO

### Balneário visitado (N.º)

1

### Bancada

Inexistente

### Posto médico

Existente

### Balneário visitante (N.º)

1

### Camarotes

Inexistente

### Bilheteira

Existente

### Balneário árbitros (N.º)

1

### Comunicação social

Inexistente

### Bar

Inexistente

### Wc's públicos

2

### Parque estacionamento

Existente (S/ inf.)

### Estacionamento (agentes desportivos)

Inexistente

### Wc's mobilidade reduzida

1

## TECNOLOGIA

### Sistema de iluminação

Treinos

### Sistema de eficiência energética

Inexistente



## ACESSIBILIDADE



A 0,6 km do centro de Tomar



A 2 km da Terminal Rodoviário de Tomar



A 8 km da A13  
A 17 km da A23



A 0,5 km da Escola Secundário 2/3º Ciclo  
Santa Maria do Olival



A 2 km do Hospital Nossa Senhora  
da Graça - Tomar



39.6020986, -8.4006545  
(gps: DDD graus decimais)





# PAVILHÃO MUNICIPAL CIDADE DE TOMAR



RUA CENTRO REPUBLICANO | 2003-582 TOMAR

## INFORMAÇÃO GERAL

<b>Propriedade</b> Câmara Municipal de Tomar	<b>Inauguração</b> 2005	<b>Clubes utilizadores</b> Contexto eventos / atividades
<b>Entidade gestora</b> Câmara Municipal de Tomar	<b>Última remodelação</b> S/ inf.	
<b>Diretor técnico</b> Mónica Silva	<b>Alterações última remodelação</b> S/ inf.	

## CARACTERÍSTICAS TÉCNICAS

<b>Tipo do piso</b> Madeira   Taco	<b>Colocação piso atual</b> 2005	<b>Dimensões</b> 40 m x 20 m
---------------------------------------	-------------------------------------	---------------------------------

## ÁREAS DE APOIO






<b>Balneário visitado (n.º)</b>	3	<b>Bancada</b> 900 lugares	<b>Posto médico</b> Existente
<b>Balneário visitante (n.º)</b>	3	<b>Camarotes</b> Inexistente	<b>Bilheteira</b> Existente
<b>Balneário árbitros (n.º)</b>	2	<b>Comunicação social</b> 10 lugares	<b>Bar</b> Existente
<b>WC's públicos</b>	2	<b>Parque estacionamento</b> 1200 lugares	<b>Estacionamento</b> (agentes desportivos) 4 lugares
<b>Wc's mobilidade reduzida</b>	2		

## TECNOLOGIA


<b>Sistema de iluminação</b> Treinos Jogos oficiais Transmissões TV	<b>Sistema de eficiência energética</b> Inexistente	<b>Marcador eletrónico</b> Existente
--	--	---



## ACESSIBILIDADE

-  A 0,8 km do centro de Tomar
-  A 2 km da Estação Ferroviária de Tomar
-  A 6 km da A13  
A 15 km da A23
-  A 1 km da Escola EB 2,3 D. Nuno Álvares Pereira
-  A 2 km do Hospital Nossa Senhora da Graça - Tomar



 39.60541, -8,41046  
(gps: DDD graus decimais)

# PAVILHÃO NUNO ÁLVARES PEREIRA



AVENIDA CORONEL GARCÊS TEIXEIRA | 2300-484 TOMAR

## INFORMAÇÃO GERAL

### Propriedade

Câmara Municipal de Tomar

### Entidade gestora

Câmara Municipal de Tomar

### Diretor técnico

Mónica Silva

### Inauguração

2012

### Última remodelação

S/ inf.

### Alterações última remodelação

S/ inf.

### Clubes utilizadores

Contexto eventos / atividades

## CARACTERÍSTICAS TÉCNICAS

### Tipo do piso

Madeira | Taco

### Colocação piso atual

S/ inf.

### Dimensões

40 m x 20 m

## ÁREAS DE APOIO

### Balneário visitado (N.º)

2

### Bancada

350 lugares

### Posto médico

Inexistente

### Balneário visitante (N.º)

2

### Camarotes

Inexistente

### Bilheteira

Inexistente

### Balneário árbitros (N.º)

2

### Comunicação social

Existente (S/ inf.)

### Bar

Existente

### WC's públicos

2

### Parque estacionamento

20 lugares

### Estacionamento (agentes desportivos)

Inexistente

### Wc's mobilidade reduzida

2

## TECNOLOGIA

### Sistema de iluminação

Transmissões TV

### Sistema de eficiência energética

Painel solar

### Marcador eletrónico

Existente



## ACESSIBILIDADE



A 0,3 km do centro de Tomar



A 1 km da Terminal Rodoviária de Tomar



A 4 km da A13  
A 18 km da A23



A 0,5 km da Escola EB 2,3 D. Nuno  
Álvares Pereira



A 2 km do Hospital Nossa Senhora  
da Graça - Tomar



39.604845, -8.4043157  
(gps: DDD graus decimais)



# PAVILHÃO ACR CARVALHOS FIGUEIREDO



AVENIDA D JOÃO II | 2300-338 TOMAR

## INFORMAÇÃO GERAL

<b>Propriedade</b> Associação Cult. Rec. Carvalhos Figueiredo	<b>Diretor técnico</b> S/ inf.	<b>Alterações última remodelação</b> S/ inf.
<b>Entidade gestora</b> Associação Cult. Rec. Carvalhos Figueiredo	<b>Inauguração</b> S/ inf.	<b>Clubes utilizadores</b> Associação Cult. Rec. Carvalhos Figueiredo
	<b>Última remodelação</b> S/ inf.	

## CARACTERÍSTICAS TÉCNICAS

<b>Tipo do piso</b> Sintético	<b>Colocação piso atual</b> S/ inf.	<b>Dimensões</b> 36 m x 17 m
----------------------------------	--	---------------------------------

## ÁREAS DE APOIO


<b>Balneário visitado (n.º)</b>	1	<b>Bancada</b> 300 lugares	<b>Posto médico</b> Existente
<b>Balneário visitante (n.º)</b>	1	<b>Camarotes</b> Inexistente	<b>Bilheteira</b> Existente
<b>Balneário árbitros (n.º)</b>	1	<b>Comunicação social</b> Inexistente	<b>Bar</b> Existente
<b>WC's públicos</b>	2	<b>Parque estacionamento</b> 100 lugares	<b>Estacionamento</b> (agentes desportivos) Existente (S/ inf.)
<b>Wc's mobilidade reduzida</b>	1		


## TECNOLOGIA


<b>Sistema de iluminação</b> Jogos oficiais	<b>Sistema de eficiência energética</b> Inexistente	<b>Marcador eletrónico</b> Existente
--	--	---





## ACESSIBILIDADE


 A 0,5 km do centro de Carvalhos de Figueiredo

 A 0,5 km da Estação Ferroviária de Carvalhos de Figueiredo

 A 3 km da A13  
A 11 km da A23

 A 5 km da Escola EB 2,3 Santa Iria

 A 6 km do Hospital Nossa Senhora da Graça - Tomar

 39.5746588, -8.3938658  
(gps: DDD graus decimais)



# TORRES NOVAS

Comunidade Intermunicipal  
Médio Tejo

Estádio Municipal Dr. António Alves Vieira

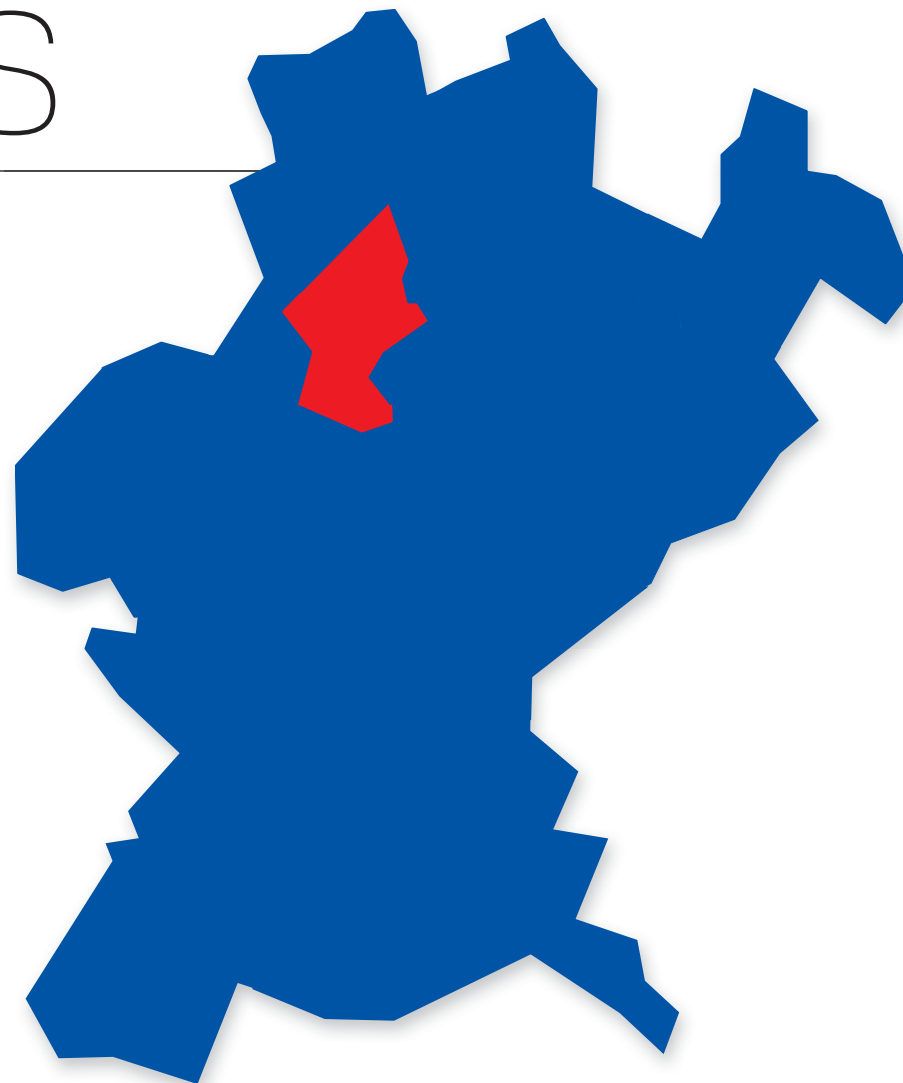
Campo Coronel Mário Cunha

Campo da Pinheira

Palácio dos Desportos Torres Novas

Pavilhão Escola Artur Gonçalves

Pavilhão C.R.C. de Moreiras Grandes



## Concelho em números

**35 587**

População

**5 056**

População  
(5-19)

**13 059**

População  
(5-39)

**5**

Clubes

**20**

Equipas

**353**

Praticantes

**274**

Praticantes  
Jovens

**79**

Praticantes  
Seniores

**3**

Campos de  
Futebol de 11

**0**

Campos de  
Futebol de 7

**3**

Pavilhões

# ESTÁDIO MUNICIPAL DR. ANTÓNIO ALVES VIEIRA



RUA DO ESTÁDIO | 2350-405 TORRES NOVAS

## INFORMAÇÃO GERAL

<b>Propriedade</b> Câmara Municipal de Torres Novas	<b>Inauguração</b> S/ inf.	<b>Clubes utilizadores</b> Clube Desportivo de Torres Novas
<b>Entidade gestora</b> Câmara Municipal de Torres Novas	<b>Última remodelação</b> 2001	
<b>Diretor técnico</b> Inexistente	<b>Alterações última remodelação</b> Bancadas e cobertura	

## CARACTERÍSTICAS TÉCNICAS

<b>Tipo do piso</b> Relva natural	<b>Dimensões</b> (comprimento x largura) 105 m x 67 m	<b>Dimensões futebol 7</b> (comprimento x largura) 67 m x 35 m
<b>Colocação piso atual</b> 1990	<b>Campo futebol 11</b> 105 m x 67 m	<b>Campos interiores</b> (paralelos futebol 7) 67 m x 35 m
<b>Certificação FIFA</b> S/ inf.	<b>Pista de atletismo</b> Inexistente	<b>Campo interior</b> (perpendicular futebol 7) 67 m x 35 m

## ÁREAS DE APOIO






<b>Balneário visitado (N.º)</b>	2	<b>Bancada</b> 10.000 lugares	<b>Posto médico</b> Existente
<b>Balneário visitante (N.º)</b>	2	<b>Camarotes</b> 60 lugares	<b>Bilheteira</b> Existente
<b>Balneário árbitros (N.º)</b>	1	<b>Comunicação social</b> 30 lugares	<b>Bar</b> Existente
<b>WC's públicos</b>	6	<b>Parque estacionamento</b> 20 lugares	<b>Estacionamento</b> (agentes desportivos) 8 lugares
<b>Wc's mobilidade reduzida</b>	0		


## TECNOLOGIA

<b>Sistema de iluminação</b> Treinos Jogos oficiais Transmissões TV	<b>Sistema de eficiência energética</b> Inexistente
--	--



## ACESSIBILIDADE

-  A 2 km do centro de Torres Novas
-  A 2 km do Terminal Rodoviário do Tejo - Torres Novas
-  A 4 km da A23  
A 12 km da A11  
A 13 km da A13
-  A 0,5 km da Escola Básica Manuel Figueiredo
-  A 4 km do Centro Hospitalar do Médio Tejo - Torres Novas

 39.4880662, -8.5447347  
(gps: DDD graus decimais)



# CAMPO CORONEL MÁRIO CUNHA



AVENIDA 16 DE MAIO | 2350-291 RIACHOS

## INFORMAÇÃO GERAL

### Propriedade

Clube Atlético Riachense

### Entidade gestora

Clube Atlético Riachense

### Diretor técnico

S/ inf.

### Inauguração

S/ inf.

### Última remodelação

S/ inf.

### Alterações última remodelação

S/ inf.

### Clubes utilizadores

Clube Atlético Riachense

## CARACTERÍSTICAS TÉCNICAS

### Tipo do piso

Relva natural

### Dimensões

(comprimento x largura)

### Dimensões futebol 7

(comprimento x largura)

### Colocação piso atual

S/ inf.

### Campo futebol 11

100 m x 64 m

### Campos interiores (paralelos futebol 7)

Inexistente

### Certificação FIFA

S/ inf.

### Pista de atletismo

Inexistente

### Campo interior (perpendicular futebol 7)

Inexistente

## ÁREAS DE APOIO

### Balneário visitado (N.º)

1

### Bancada

500 lugares

### Posto médico

Existente

### Balneário visitante (N.º)

1

### Camarotes

Inexistente

### Bilheteira

Existente

### Balneário árbitros (N.º)

1

### Comunicação social

8 lugares

### Bar

Existente

### WC's públicos

2

### Parque estacionamento

50 lugares

### Estacionamento (agentes desportivos)

Inexistente

### Wc's mobilidade reduzida

0

## TECNOLOGIA

### Sistema de iluminação

Treinos

### Sistema de eficiência energética

Inexistente



## ACESSIBILIDADE



A 0,1 km do centro de Riachos



A 1 km do Comboio Riachos/Torres Novas/Golegã



A 5 km da A23  
A 13 km da A13  
A 14 km da A1



A 0 km da Escola EB 2,3 Dr. António Chora Barroso



A 6 km do Centro Hospitalar do Médio Tejo - Torres Novas



39.4388425, -8.5132939  
(gps: DDD graus decimais)



# CAMPO DA PINHEIRA



RUA SANTO ANTÓNIO | 2350-012 ASSENTIZ

## INFORMAÇÃO GERAL

<b>Propriedade</b> Centro Rec. Cult. Stº. Antº. Assentiz	<b>Inauguração</b> 2002	<b>Clubes utilizadores</b> Centro Recreativo Cult. Stº. Antº. Assentiz
<b>Entidade gestora</b> Centro Rec. Cult. Stº. Antº. Assentiz	<b>Última remodelação</b> 2002	
<b>Diretor técnico</b> Inexistente	<b>Alterações última remodelação</b> Relvado / balneários	

## CARACTERÍSTICAS TÉCNICAS

<b>Tipo do piso</b> Relva natural	<b>Dimensões</b> (comprimento x largura) 100 m x 50 m	<b>Dimensões futebol 7</b> (comprimento x largura) Inexistente
<b>Colocação piso atual</b> 2002	<b>Campo futebol 11</b> 100 m x 50 m	<b>Campos interiores</b> (paralelos futebol 7) Inexistente
<b>Certificação FIFA</b> S/ inf.	<b>Pista de atletismo</b> Inexistente	<b>Campo interior</b> (perpendicular futebol 7) 65 m x 40 m

## ÁREAS DE APOIO






<b>Balneário visitado (N.º)</b>	1	<b>Bancada</b> 500 lugares	<b>Posto médico</b> Existente
<b>Balneário visitante (N.º)</b>	1	<b>Camarotes</b> Inexistente	<b>Bilheteira</b> Existente
<b>Balneário árbitros (N.º)</b>	1	<b>Comunicação social</b> Existente (S/ inf.)	<b>Bar</b> Existente
<b>WC's públicos</b>	2	<b>Parque estacionamento</b> Inexistente	<b>Estacionamento</b> (agentes desportivos) Inexistente
<b>Wc's mobilidade reduzida</b>	0		

## TECNOLOGIA

<b>Sistema de iluminação</b> Treinos	<b>Sistema de eficiência energética</b> Inexistente
---	--



## ACESSIBILIDADE

-  A 1 km do centro de Assentiz
-  A 4 km da Estação Ferroviária Fungalvaz
-  A 17 km da A23  
A 18 km da A13
-  A 4 km do Centro Escolar de Assentiz e Chancelaria
-  A 18 km do Centro Hospitalar do Médio Tejo - Torres Novas

 39.5919838, -8.5174379  
(gps: DDD graus decimais)



# PALÁCIO DOS DESPORTOS TORRES NOVAS



RUA DA VÁRZEA | 2350-433 TORRES NOVAS

## INFORMAÇÃO GERAL

### Propriedade

Câmara Municipal de Torres Novas

### Entidade gestora

Câmara Municipal de Torres Novas

### Diretor técnico

Inexistente

### Inauguração

2005

### Última remodelação

S/ inf.

### Alterações última remodelação

S/ inf.

### Clubes utilizadores

Núcleo Sportinguista de Torres Novas

## CARACTERÍSTICAS TÉCNICAS

### Tipo do piso

Madeira flutuante

### Colocação piso atual

S/ inf.

### Dimensões

40 m x 20 m

## ÁREAS DE APOIO

### Balneário visitado (N.º)

3

### Bancada

2.500 lugares

### Posto médico

Existente

### Balneário visitante (N.º)

3

### Camarotes

50 lugares

### Bilheteira

Existente

### Balneário árbitros (N.º)

3

### Comunicação social

60 lugares

### Bar

Existente

### WC's públicos

6

### Parque estacionamento

40 lugares

### Estacionamento (agentes desportivos)

10 lugares

### Wc's mobilidade reduzida

4

## TECNOLOGIA

### Sistema de iluminação

Treinos  
Jogos oficiais  
Transmissões TV

### Sistema de eficiência energética

Existente (S/ inf.)

### Marcador eletrónico

Existente



## ACESSIBILIDADE



A 1 km do centro de Torres Novas



A 3 km do Terminal Rodoviário do Tejo - Torres Novas



A 2 km da A23  
A 11 km da A13  
A 11 km da A1




A 0,8 km da Escola Básica e Secundária de Artur Gonçalves - Torres Novas



A 2 km do Centro Hospitalar do Médio Tejo - Torres Novas



39.4714171, -8.5368276  
(gps: DDD graus decimais)





# PAVILHÃO ESCOLA ARTUR GONÇALVES



RUA DO JORNAL O ALMONDA | 2350-539 TORRES NOVAS

## INFORMAÇÃO GERAL

<b>Propriedade</b> Câmara Municipal de Torres Novas	<b>Inauguração</b> 1996	<b>Clubes utilizadores</b> Núcleo Sportinguista de Torres Novas Laranja Mecânica Futsal Clube (2016/17)
<b>Entidade gestora</b> Câmara Municipal de Torres Novas	<b>Última remodelação</b> S/ inf.	
<b>Diretor técnico</b> Inexistente	<b>Alterações última remodelação</b> S/ inf.	

## CARACTERÍSTICAS TÉCNICAS

<b>Tipo do piso</b> Sintético	<b>Colocação piso atual</b> S/ inf.	<b>Dimensões</b> 40 m x 20 m
----------------------------------	--	---------------------------------

## ÁREAS DE APOIO

<b>Balneário visitado (n.º)</b>	2	<b>Bancada</b> 500 lugares	<b>Posto médico</b> Inexistente
<b>Balneário visitante (n.º)</b>	2	<b>Camarotes</b> Inexistente	<b>Bilheteira</b> Inexistente
<b>Balneário árbitros (n.º)</b>	1	<b>Comunicação social</b> Inexistente	<b>Bar</b> Existente
<b>WC's públicos</b>	2	<b>Parque estacionamento</b> 15 lugares	<b>Estacionamento</b> (agentes desportivos) 5 lugares
<b>Wc's mobilidade reduzida</b>	1		


## TECNOLOGIA

<b>Sistema de iluminação</b> Jogos oficiais	<b>Sistema de eficiência energética</b> Inexistente	<b>Marcador eletrónico</b> Existente
--	--	---



## ACESSIBILIDADE

-  A 1 km do centro de Torres Novas
-  A 2 km do Terminal Rodoviário do Tejo - Torres Novas
-  A 2 km da A23  
A 11 km da A1  
A 11 km da A13
-  A 0,2 km da Escola Básica e Secundária de Artur Gonçalves - Torres Novas
-  A 1 km do Centro Hospitalar do Médio Tejo - Torres Novas

 39.4720279, -8.5426453  
(gps: DDD graus decimais)



# PAVILHÃO C.R.C. DE MOREIRAS GRANDES



RUA PRINCIPAL | 2350-025 ASSENTIZ

## INFORMAÇÃO GERAL

### Propriedade

CRC Moreiras Grandes

### Entidade gestora

CRC Moreiras Grandes

### Diretor técnico

S/ inf.

### Inauguração

S/ inf.

### Última remodelação

2005

### Alterações última remodelação

Piso

### Clubes utilizadores

CRC Moreiras Grandes

## CARACTERÍSTICAS TÉCNICAS

### Tipo do piso

Sintético

### Colocação piso atual

2005

### Dimensões

40 m x 20 m

## ÁREAS DE APOIO

### Balneário visitado (N.º)

2

### Bancada

300 lugares

### Posto médico

Existente

### Balneário visitante (N.º)

2

### Camarotes

10 lugares

### Bilheteira

Existente

### Balneário árbitros (N.º)

1

### Comunicação social

5 lugares

### Bar

Inexistente

### WC's públicos

2

### WC's mobilidade reduzida

Existente (S/ inf.)

### Parque estacionamento

Existente (S/ inf.)

### Estacionamento (agentes desportivos)

(S/ inf.)

## TECNOLOGIA

### Sistema de iluminação

Jogos oficiais

### Sistema de eficiência energética

Inexistente

### Marcador eletrónico

Inexistente



## ACESSIBILIDADE



A 0 km do centro de Moreiras Grandes



A 5 km da Estação Ferroviária de Paialvo



A 14 km da A13  
A 17 km da A23



A 4 km do Centro Escolar de Assentiz e Chancelaria



A 14 km do Hospital Nossa Senhora da Graça - Tomar



39.5783801, -8.5030746  
(gps: DDD graus decimais)





ARTE E QUALIDADE NO  
FABRICO DE PEÇAS DE  
ESTANHO

# ESTANHOS DOM ANTÓNIO

Ao longo de mais de 40 anos de atividade, nos Estanhos Dom António juntamos ao nosso know-how a inovação e qualidade, criando verdadeiras obras de arte em estanho.



Rua Professor Correia de Sá nº355/371

4445-570 Ermesinde

Telefone: 229 774 610/8

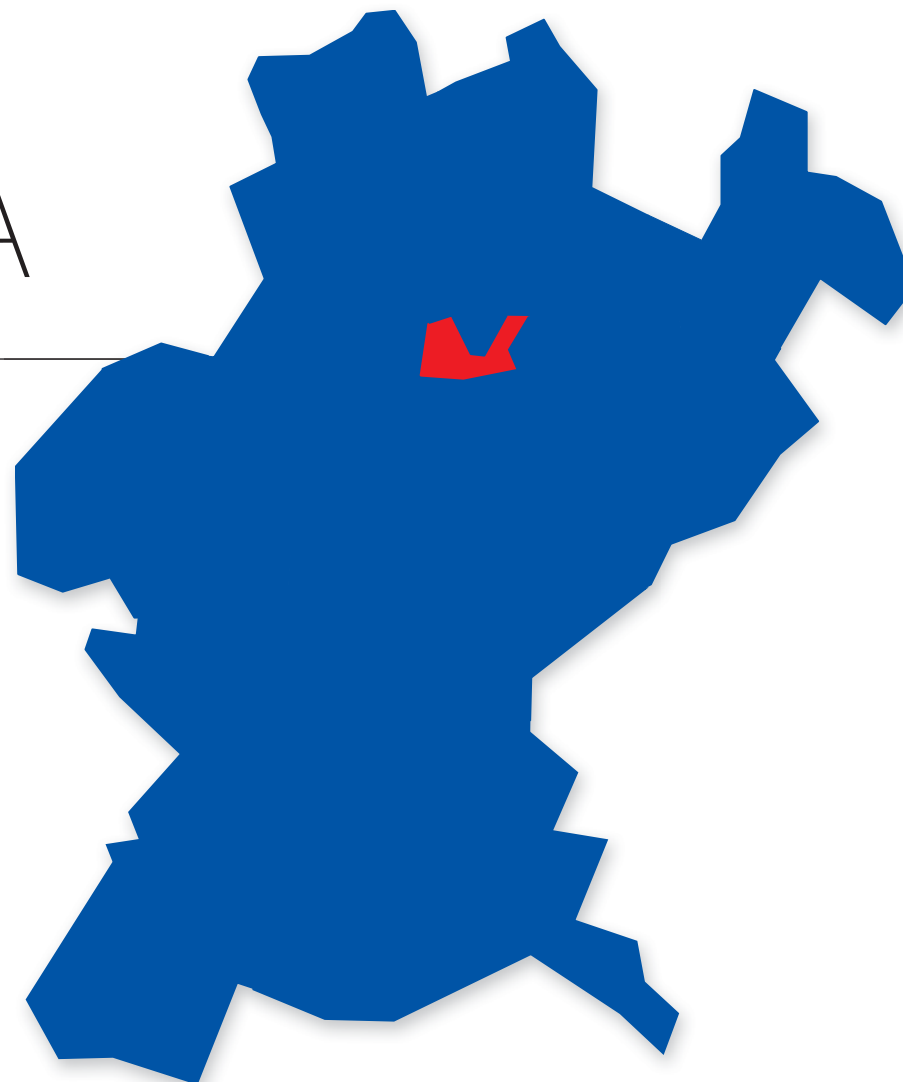
E-mail: [geral@estanhos-domantonio.pt](mailto:geral@estanhos-domantonio.pt)

# VILA NOVA DA BARQUINHA

Comunidade Intermunicipal  
Médio Tejo

Parque Desportivo Municipal de Atalaia

Pavilhão Municipal Vila Nova da Barquinha



## Concelho em números

**7 286**

População

**1040**

População  
(5-19)

**2 570**

População  
(5-39)

**1**

Clube

**7**

Equipas

**129**

Praticantes

**108**

Praticantes  
Jovens

**21**

Praticantes  
Seniores

**1**

Campo de  
Futebol de 11

**0**

Campos de  
Futebol de 7

**1**

Pavilhão

# PARQUE DESPORTIVO MUNICIPAL DE ATALAIA



RUA PATRIARCA D. JOSÉ | 2260-043 ATALAIA

## INFORMAÇÃO GERAL

<b>Propriedade</b> Câmara M. de Vila Nova da Barquinha	<b>Inauguração</b> S/ inf.	<b>Clubes utilizadores</b> União Desportiva Atalaiense
<b>Entidade gestora</b> Junta de Freguesia da Atalaia	<b>Última remodelação</b> 2012	
<b>Diretor técnico</b> José Alfredo Lopes	<b>Alterações última remodelação</b> Relva sintética	

## CARACTERÍSTICAS TÉCNICAS

<b>Tipo do piso</b> Relva sintética	<b>Dimensões</b> (comprimento x largura) 104 m x 66 m	<b>Dimensões futebol 7</b> (comprimento x largura) 66 m x 38 m
<b>Colocação piso atual</b> 2012	<b>Campo futebol 11</b> 104 m x 66 m	<b>Campos interiores</b> (paralelos futebol 7) 66 m x 38 m
<b>Certificação FIFA</b> S/ inf.	<b>Pista de atletismo</b> Inexistente	<b>Campo interior</b> (perpendicular futebol 7) Inexistente

## ÁREAS DE APOIO

<b>Balneário visitado (n.º)</b>	2	<b>Bancada</b> 400 lugares	<b>Posto médico</b> Existente
<b>Balneário visitante (n.º)</b>	2	<b>Camarotes</b> 8 lugares	<b>Bilheteira</b> Existente
<b>Balneário árbitros (n.º)</b>	2	<b>Comunicação social</b> 8 lugares	<b>Bar</b> Existente
<b>WC's públicos</b>	4	<b>Parque estacionamento</b> 300 lugares	<b>Estacionamento</b> (agentes desportivos) 3 lugares
<b>Wc's mobilidade reduzida</b>	2		

## TECNOLOGIA

<b>Sistema de iluminação</b> S/ inf.	<b>Sistema de eficiência energética</b> Existente (S/ inf.)
---	--



## ACESSIBILIDADE

- A 1 km do centro da Atalaia
- A 3 km do Comboio Entroncamento
- A 5 km da A23  
A 6 km da A13  
A 18 km da A13
- A 0,5 km da Escola EB 1 da Atalaia
- A 14 km do Centro Hospitalar Médio Tejo - Torres Novas

39.4736822, -8.456592  
(gps: DDD graus decimais)



# PAVILHÃO MUNICIPAL VILA NOVA DA BARQUINHA



RUA DONA MARIA II | 2260-434 VILA NOVA DA BARQUINHA

## INFORMAÇÃO GERAL

### Propriedade

Câmara M. de Vila Nova da Barquinha

### Entidade gestora

Câmara M. de Vila Nova da Barquinha

### Diretor técnico

José Alfredo Lopes

### Inauguração

2015

### Última remodelação

S/ inf.

### Alterações última remodelação

S/ inf.

### Clubes utilizadores

Contexto eventos / atividades

## CARACTERÍSTICAS TÉCNICAS

### Tipo do piso

Sintético

### Colocação piso atual

2015

### Dimensões

40 m x 20 m

## ÁREAS DE APOIO

### Balneário visitado (N.º)

2

### Bancada

250 lugares

### Posto médico

Existente

### Balneário visitante (N.º)

2

### Camarotes

Inexistente

### Bilheteira

Inexistente

### Balneário árbitros (N.º)

2

### Comunicação social

Inexistente

### Bar

Inexistente

### WC's públicos

2

### Parque estacionamento

12 lugares

### Estacionamento (agentes desportivos)

Existente (S/ inf.)

### Wc's mobilidade reduzida

3

## TECNOLOGIA

### Sistema de iluminação

Jogos oficiais

### Sistema de eficiência energética

Inexistente

### Marcador eletrónico

Existente



## ACESSIBILIDADE



A 1 km do centro de Vila Nova da Barquinha



A 1 km da Estação Ferroviária da Barquinha



A 5 km da A23  
A 5 km da A13



A 0,2 km da Escola EB 2,3 de Vila Nova da Barquinha



A 14 km do Centro Hospitalar do Médio Tejo - Torres Novas



39.4618466, -8.4448546  
(gps: DDD graus decimais)





## Desporto gratuito para todos!

Estamos a preparar o MAIS Lezíria 2017.  
Saiba mais em [www.cimlt.eu](http://www.cimlt.eu).

Projeto promovido pela CIMLT e pelos 11 Municípios da Lezíria do Tejo.



Porque a Lezíria é  
**MOVIMENTO!**  
**ATIVA!**  
**INCLUSIVA!**  
**SAUDÁVEL!** **MAIS**





## **Associação de Futebol de Santarém**

Rua Pedro Santarém, n.º 46

2000-223 Santarém

Telef.: 243 307 640

Telem.: 918 704 840

Fax: 243 307 641

E-mail: [geral@afsantarem.pt](mailto:geral@afsantarem.pt)

**[www.afsantarem.pt](http://www.afsantarem.pt)**